

Souhlas je požadován z důvodu umístění stavby v korytě vodních toků: bezejmenný vodní tok IDVT 10258394, IDVT 10279169 PBP Dračice m. k. od U Cihelny a IDVT 10258402 LBP od Cihelny.

Žádost byla doložena projektovou dokumentací, kterou vypracovala společnost P-atelier JH s.r.o., Nádražní 249/II, 377 01 Jindřichův Hradec, Petr Vlášek, autorizovaný technik pro pozemní stavby, v 11/2022. Předmětem projektové dokumentace je rekonstrukce stávajících cest C2, C18, C19 a C26. Součástí rekonstrukce je plánováno vybudování bezpečnostního přelivu přes konstrukci vozovky – v podobě průlehu se snížením 0,3 m v celkové délce 14,8 m včetně nájezdů, který bude tvořen dlažbou z lomového kamene do betonového lože. Dále obnovení 3 ks cestních propustků přes 3 vodní toky. Propustek P9 bude řešen z železobetonových hrdlových rour DN 0,8 m, propustky P17 a P53 budou řešeny jako železobetonové rámové propustky 1,5 x 1,0 m. Propustky budou obetonovány s výztuží sítí. Propustky budou provedeny na hutněný štěrkopískový podsyp tl. 150. Čela propustků budou řešena jako betonová s obkladem z lomového kamene. Opevnění vyústění propustku řešeno kamenným záhozem z lomového kamene 80-200 kg se strojním urovnáním líce. Šikmé části vyústění propustku provedeny s obkladem z lomového kamene tl. 200 mm s výplní spár cementovou maltou na hutněný štěrkopískový podsyp.

K žádosti bylo předloženo stanovisko Povodí Vltavy, s. p., jako správce povodí a správce vodního toku IDVT 10258394, zn. PVL-15456/2023/140 ze dne 28.02.2023 a zn. PVL-1337/2023/140 ze dne 05.01.2023 a stanovisko správce vodních toků IDVT 10279169 PBP Dračice m. k. od U Cihelny a IDVT 10258402 LBP od Cihelny, kterým je Lesy České republiky, státní podnik, č. j. LCR0046635/2022 ze dne 28.06.2023.

Pro ochranu povrchových i podzemních vod před znečištěním z důvodu provádění stavebních prací a pohybu stavebních strojů a mechanizace v blízkosti vodního toku, či nad hladinou řeky, stanovil vodoprávní úřad tímto závazným stanoviskem podmínky, včetně podmínky zpracování havarijního plánu podle § 39 vodního zákona.

Vodoprávní úřad posoudil předloženou dokumentaci a neshledal důvody, které by bránily požadovaný souhlas udělit. Vzhledem k výše uvedenému vydal vodoprávní úřad závazné stanovisko, kterým podle § 17 odst. 1 písm. a) vodního zákona udělil souhlas ke stavbě podle předložené dokumentace „Realizace cest C2, C18, C19 a C26 v k. ú. Rapšach“, investor: Státní pozemkový úřad.

Toto závazné stanovisko se vydává v souladu s § 149 správního řádu pouze pro příslušný stavební úřad, který bude vydávat potřebné opatření pro předmětnou stavbu a nenahrazuje rozhodnutí jiných správních orgánů vydaných podle zvláštních předpisů.

Poučení o opravném prostředku

Proti tomuto závaznému stanovisku, které není samostatným rozhodnutím se nelze odvolat. Odvolání proti obsahu závazného stanoviska lze podat až po vydání samostatného správního rozhodnutí ve věci samé odvoláním proti tomuto správnímu rozhodnutí, v rámci něhož lze napadnout celé závazné stanovisko nebo jeho části.

„olisk úředního razítka“

Ing. Jaroslav F l i e g e l

vedoucí odboru životního prostředí
Městský úřad Třeboň

Doručí se na doručenkou do vlastních rukou:

- Státní pozemkový úřad, Husinecká 1024/11a, 130 00 Praha 3
prostřednictvím: P-atelier JH s.r.o., Nádražní 249/II, 377 01 Jindřichův Hradec – ds
- Lesy České republiky, s.p., Oblast povodí Vltavy, Tyršova 1902, 256 01 Benešov
prostřednictvím: Lesy České republiky, s.p., Přemyslova 1106/19, 500 08 Hradec Králové – ds
- Povodí Vltavy státní podnik, závod Horní Vltavy, Litvínovická 5, 370 01 České Budějovice
prostřednictvím: Povodí Vltavy státní podnik, Holečkova 8, Praha 5 – ds

Na vědomí:

- Městský úřad Třeboň, odbor dopravy, Palackého nám. 46/II, 379 01 Třeboň

ODBOR ŽIVOTNÍHO PROSTŘEDÍ

tel.: +420 384 342 177, datová schránka: 4cbbvj4
e-mail: petra.jandova@mesto-trebon.cz

Spis zn.: METR_S 2558/2023
Ze dne: 31.05.2023
Naše č. j.: METR 11346/2023 JaPe
Vyřizuje: Ing. Petra Jandová

Datum: 29.06.2023

ZÁVAZNÉ STANOVISKO

Městský úřad Třeboň, odbor životního prostředí, jako věcně příslušný vodoprávní úřad podle ustanovení § 104 odst. 2 písm. c) a ustanovení § 106 odst. 1 zákona č. 254/2001 Sb., o vodách a o změně některých zákonů (vodní zákon), ve znění pozdějších předpisů (dále jen „vodní zákon“), a jako místně příslušný vodoprávní úřad podle ustanovení § 11 odst. 1 písm. b) zákona č. 500/2004 Sb., správního řádu, ve znění pozdějších předpisů (dále jen „správní řád“), na základě žádosti žadatele, kterým je **Státní pozemkový úřad, IČO 01312774, Husinecká 1024/11a, 130 00 Praha 3**, v zastoupení společností P-atelier JH s.r.o., IČO 26022194, Nádražní 249/II, 377 01 Jindřichův Hradec (dále jen „žadatel“)

uděluje souhlas podle § 17 odst. 1 písm. a) vodního zákona

ke stavebnímu záměru podle předložené dokumentace „**Realizace cest C2, C18, C19 a C26 v k. ú. Rapšach**“, v korytě drobných vodních toků IDVT 10258394, IDVT 10279169 PBP Dračice m. k. od U Cihelny a IDVT 10258402 LBP od Cihelny, investor: Státní pozemkový úřad, Husinecká 1024/11a, 130 00 Praha 3, **za těchto podmínek:**

1. Při provádění stavebních a demoličních prací nesmí dojít ke znečištění vodního toku stavebním materiálem ani jinými závadnými látkami z použitých stavebních strojů a stavební mechanizace.
2. Při realizaci stavebních prací nebudou stavební materiály, vzniklé odpady ani zemina z výkopů dlouhodobě ukládány na březích a budou zabezpečeny tak, aby nedocházelo k jejich splavování do koryta vodního toku při zvýšených průtocích a srážkách.
3. Zahájení a ukončení prací bude oznámeno zdejšímu vodoprávnímu úřadu MěÚ Třeboň, odbor životního prostředí, Palackého nám. 46/II, Třeboň.
4. Zahájení a ukončení prací bude oznámeno správci bezejmenného vodního toku IDVT 10258394, tj. Povodí Vltavy, státní podnik, a správci vodních toků IDVT 10279169 PBP Dračice m. k. od U Cihelny a IDVT 10258402 LBP od Cihelny, tj. Lesy České republiky, státní podnik, ST – oblast povodí Vltavy. Správci vodních toků budou mít přístup na staveniště pro kontrolu prací na vodních tocích a budou přizváni ke kontrole dokončených prací ve vztahu k vodním tokům.
5. Pro realizaci stavby musí být vypracovaný havarijní plán, který bude po projednání se správci dotčených vodních toků předložen ke schválení zdejšímu vodoprávnímu úřadu v dostatečném předstihu před zahájení stavebních prací.

Odůvodnění:

Městský úřad Třeboň, odbor životního prostředí, obdržel od žadatele žádost o vydání souhlasu podle § 17 odst. 1 písm. a) vodního zákona ke stavbě „**Realizace cest C2, C18, C19 a C26 v k. ú. Rapšach**“. Cestní propustky přes vodní toky se nachází v kraji Jihočeském, okrese Jindřichův Hradec, obci a katastrálním území Rapšach, na pozemku parc. č. 2936, umístění – souřadnice (propustek P9) cca Y,X: 723465, 1180354, umístění – souřadnice (propustek P53) cca Y,X: 723305, 1180261, čhp 1-07-02-0100-0-00; HGR 6510 – Krystalinikum v povodí Lužnice, vodní útvar HVL_0530 Lužnice od státní hranice po Koštěnický (Kačležský) potok; umístění – souřadnice (propustek P17) cca Y,X: 723676, 1180650, čhp 1-07-02-0130-0-00; HGR 6510 – Krystalinikum v povodí Lužnice, vodní útvar HVL_0520 Dračice od státní hranice po ústí do Lužnice.

Souhlas je požadován z důvodu umístění stavby v korytě vodních toků: bezejmenný vodní tok IDVT 10258394, IDVT 10279169 PBP Dračice m. k. od U Cihelny a IDVT 10258402 LBP od Cihelny.

Žádost byla doložena projektovou dokumentací, kterou vypracovala společnost P-atelier JH s.r.o., Nádražní 249/II, 377 01 Jindřichův Hradec, Petr Vlášek, autorizovaný technik pro pozemní stavby, v 11/2022. Předmětem projektové dokumentace je rekonstrukce stávajících cest C2, C18, C19 a C26. Součástí rekonstrukce je plánováno vybudování bezpečnostního přelivu přes konstrukci vozovky – v podobě průlehu se snížením 0,3 m v celkové délce 14,8 m včetně nájezdů, který bude tvořen dlažbou z lomového kamene do betonového lože. Dále obnovení 3 ks cestních propustků přes 3 vodní toky. Propustek P9 bude řešen z železobetonových hrdlových rour DN 0,8 m, propustky P17 a P53 budou řešeny jako železobetonové rámové propustky 1,5 x 1,0 m. Propustky budou obetonovány s výztuží sítí. Propustky budou provedeny na hutněný štěrko-pískový podsyp tl. 150. Čela propustků budou řešena jako betonová s obkladem z lomového kamene. Opevnění vyústění propustku řešeno kamenným záhozem z lomového kamene 80-200 kg se strojním urovnáním líce. Šikmé části vyústění propustku provedeny s obkladem z lomového kamene tl. 200 mm s výplní spár cementovou maltou na hutněný štěrko-pískový podsyp.

K žádosti bylo předloženo stanovisko Povodí Vltavy, s. p., jako správce povodí a správce vodního toku IDVT 10258394, zn. PVL-15456/2023/140 ze dne 28.02.2023 a zn. PVL-1337/2023/140 ze dne 05.01.2023 a stanovisko správce vodních toků IDVT 10279169 PBP Dračice m. k. od U Cihelny a IDVT 10258402 LBP od Cihelny, kterým je Lesy České republiky, státní podnik, č. j. LCR0046635/2022 ze dne 28.06.2023.

Pro ochranu povrchových i podzemních vod před znečištěním z důvodu provádění stavebních prací a pohybu stavebních strojů a mechanizace v blízkosti vodního toku, či nad hladinou řeky, stanovil vodoprávní úřad tímto závazným stanoviskem podmínky, včetně podmínky zpracování havarijního plánu podle § 39 vodního zákona.

Vodoprávní úřad posoudil předloženou dokumentaci a neshledal důvody, které by bránily požadovaný souhlas udělit. Vzhledem k výše uvedenému vydal vodoprávní úřad závazné stanovisko, kterým podle § 17 odst. 1 písm. a) vodního zákona udělil souhlas ke stavbě podle předložené dokumentace „Realizace cest C2, C18, C19 a C26 v k. ú. Rapšach“, investor: Státní pozemkový úřad.

Toto závazné stanovisko se vydává v souladu s § 149 správního řádu pouze pro příslušný stavební úřad, který bude vydávat potřebné opatření pro předmětnou stavbu a nenahrazuje rozhodnutí jiných správních orgánů vydaných podle zvláštních předpisů.

Poučení o opravném prostředku

Proti tomuto závaznému stanovisku, které není samostatným rozhodnutím se nelze odvolat. Odvolání proti obsahu závazného stanoviska lze podat až po vydání samostatného správního rozhodnutí ve věci samé odvoláním proti tomuto správnímu rozhodnutí, v rámci něhož lze napadnout celé závazné stanovisko nebo jeho části.

„otisk úředního razítka“

Ing. Jaroslav F l i e g e l

vedoucí odboru životního prostředí
Městský úřad Třeboň

Doručí se na doručenkou do vlastních rukou:

- Státní pozemkový úřad, Husinecká 1024/11a, 130 00 Praha 3
prostřednictvím: P-atelier JH s.r.o., Nádražní 249/II, 377 01 Jindřichův Hradec – ds
- Lesy České republiky, s.p., Oblast povodí Vltavy, Tyršova 1902, 256 01 Benešov
prostřednictvím: Lesy České republiky, s.p., Přemyslova 1106/19, 500 08 Hradec Králové – ds
- Povodí Vltavy státní podnik, závod Horní Vltavy, Litvínovická 5, 370 01 České Budějovice
prostřednictvím: Povodí Vltavy státní podnik, Holečkova 8, Praha 5 – ds

Na vědomí:

- Městský úřad Třeboň, odbor dopravy, Palackého nám. 46/II, 379 01 Třeboň

ODBOR ŽIVOTNÍHO PROSTŘEDÍ

tel: +420 384 342 174 , datová schránka : 4cbbvj4

e-mail: jitka.janeckova@mesto-trebon.cz

Spis zn.: METR_S 4033/2022 OZP

Ze dne: 19.09.2022

Naše čj.: METR 17055/2022 JaJi- 666

Vyřizuje: Ing. Janečková

Datum: 12.10.2022

Závazné stanovisko k dotčení pozemků ve vzdálenosti do 50 m od okraje lesa

Městský úřad Třeboň, odbor životního prostředí, jako orgán státní správy lesů, (dále orgán SSL) příslušný podle § 48 odst. 2 písm. c) zák. č. 289/1995 Sb., o lesích, ve znění pozdějších předpisů (dále lesní zákon), a jako místně příslušný orgán státní správy lesů podle ust. § 11 zák. č. 500/2004 Sb., správní řád, vydává podle ust. § 149 správního řádu k žádosti společnosti P-atelier JH s.r.o., IČ 26033194 se sídlem Nádražní 249/II, Jindřichův Hradec, jenž na základě plné moci zastupuje investora tj. Česká republika – Státní pozemkový úřad IČ 01312774 se sídlem Husinecká 1024/11a, Pobočka Jindřichův Hradec

Souhlas

podle § 14 odst. 2 lesního zákona k územnímu rozhodnutí a stavebnímu povolení či ohlášení stavby: „**Realizace cest C2, C18, C19, C26 v k.ú. Rapšach**“. Stavbou jsou dotčeny pozemky ve vzdálenosti do 50 m od lesa p.č. 458/5 v k.ú. Tuš, p.č. 2829, 2827, 2405, 2404, 2366, 2290, 2478, 2479, 2514, 2309, 2138 a 2139 v k.ú. Rapšach. **Souhlas se vydává pro příslušný stavební úřad, který provede stavební řízení, za následujících podmínek:**

1. Stavba bude provedena podle předložené dokumentace
2. Investor bere na vědomí blízkost lesa, včetně jeho negativních vlivů.
3. V souvislosti s realizací stavby nesmí dojít k dotčení lesních pozemků, ani k poškození lesních porostů a zejména kořenových systémů ani jiného zařízení lesního provozu např. přístupových cest k lesu. Nesmí dojít ke znečišťování lesa odpady a odpadky, zakládání skládek a nebude žádným způsobem omezena činnost v lese.
4. Nesmí dojít ke skladování stavebních materiálů ani výkopové zeminy ani k umísťování žádných zařízení či dočasných staveb na pozemcích určených k plnění funkcí lesa.
5. Při realizaci stavby musí být respektovány předpisy na úseku požární ochrany tak, aby v sousedních lesních porostech nemohl vzniknout požár

Upozornění pro investora:

Tento souhlas neopravňuje k zahájení stavební činnosti. Tento souhlas je udělen na dobu platnosti územního rozhodnutí, stavebního povolení, územního souhlasu, či ohlášení stavby, ke kterému je vydáno.

Odůvodnění:

Podáním společnosti P-atelier JH s.r.o., byla předložena žádost o vydání souhlasu ke stavbě: „**Realizace cest C2, C18, C19, C26 v k.ú. Rapšach**“, kterou jsou dotčeny pozemky do 50 m od hranice lesa. Protože žádost obsahovala všechny potřebné náležitosti nutné k jejímu posouzení, odborný lesní hospodář sousedních lesních pozemků kterými jsou Ing. Jan Špulák a lesy ČR s.p., lesní správa Třeboň se stavbou souhlasí a orgán SSL neshledal další závažné důsledky umístění stavby na plnění funkce lesa, rozhodl orgán SSL tak, jak je uvedeno ve výroku a v souladu s ustanovením § 14 odst. 2 lesního zákona stanovil podmínky pro ochranu pozemků určených k plnění funkcí lesa.

Poučení:

Závazné stanovisko nemá povahu samostatného rozhodnutí ve správním řízení, nelze se proti němu odvolat. Jeho obsah je závazný pro výrokovou část rozhodnutí příslušného správního orgánu.

Odvolání je možné podat proti rozhodnutí příslušného správního orgánu, které je podmíněno závazným stanoviskem dle ust. § 14 odst. 2 lesního zákona..

Nezákonné závazné stanovisko lze zrušit nebo změnit v přezkumném řízení, k němuž je příslušný nadřízený správní orgán správního orgánu, který vydal závazné stanovisko.

Zrušení nebo změna závazného stanoviska je v případě, že rozhodnutí, které bylo závazným stanoviskem podmíněno, již nabylo právní moci, důvodem obnovy řízení.

„otisk úředního razítka“

Ing. Jaroslav Fliegel
vedoucí odboru životního prostředí
MěÚ Třeboň

Obdrží doporučeně s dodejkou prostřednictvím DS:
a) P-atelier JH s.r.o., Nádražní 249/II, Jindřichův Hradec

ODBOR ŽIVOTNÍHO PROSTŘEDÍ



tel.: +420 384 342 171, datová schránka: 4cbbvj4
e-mail: jana.pumprova@mesto-trebon.cz

MĚSTSKÝ ÚŘAD TŘEBOŇ 09. 12. 2022
VYPRAVENO DNE

P – atelier JH s.r.o.
Nádražní 249/II
377 01 Jindřichův Hradec

Váš dopis zn.:
Ze dne: 15.11.2022
Naše č. j.: METR 19803/2022 PuJa

Vyřizuje: Ing. Jandová, Ing. Fliegelová, Ing. Janečková, Ing. Pumprová

Datum: 07.12.2022

Vyjádření a předběžná informace k projektové dokumentaci pro stavbu „Realizace cest C2, C18, C19 a C26 v k. ú. Rapšach“

Městský úřad Třeboň, odbor životního prostředí, obdržel od společnosti P -atelier JH s.r.o., Nádražní 249/II, 377 01 Jindřichův Hradec, žádost o vyjádření a předběžnou informaci k projektové dokumentaci pro stavbu „Realizace cest C2, C18, C19 a C26 v k. ú. Rapšach“. Investorem stavby je Česká republika - SPÚ, Pobočka J. Hradec, Pravdova 837/II, 377 01 Jindřichův Hradec. Předloženou projektovou dokumentaci vypracovala společnost P -atelier JH s.r.o., Nádražní 249/II, 377 01 Jindřichův Hradec v XI/2022. Jedná se o rekonstrukci stávajících zpevněných polních cest C2, C18, C19 a C26 v k. ú. Rapšach, které slouží ke zpřístupnění zemědělských a lesních pozemků, rodinných domů, rekreačních objektů a zastavitelných území. Stávající cesty jsou zpevněny živичným krytem, nově je navržen asfaltobetonový povrch, trasa zůstane zachována.

Městský úřad Třeboň, odbor životního prostředí, jako příslušný orgán státní správy životního prostředí, vydává k předloženému záměru toto

vyjádření a předběžnou informaci:

1. Podle zákona č. 541/2020 Sb., o odpadech, ve znění pozdějších předpisů:

K předložené projektové dokumentaci stavby nemáme připomínek, upozorňujeme pouze na povinnost dodržování ustanovení zákona o odpadech. S odpady, které vzniknou při výše uvedené stavební činnosti, bude nakládáno pouze způsobem předepsaným zákonem o odpadech. Tyto odpady budou tříděny a předávány k dalšímu využití, popřípadě odstraněny pouze oprávněným osobám ve smyslu zákona o odpadech. Původce odpadu zamezí mísení recyklovatelných a opětovně použitelných odpadů s jinými odpady, a to zejména s nebezpečnými odpady a látkami. Každý původce odpadů dle §15 odst. 2 zákona o odpadech je povinen mít předání běžně vznikajícího komunálního odpadu a stavebního a demoličního odpadu zajištěno písemnou smlouvou před jejich vznikem.

2. Podle zákona č. 254/2001 Sb., o vodách a o změně některých zákonů (vodní zákon), ve znění pozdějších předpisů:

Navržená trasa cest podle předložené situace několikrát kříží tři vodní toky. Dojde k rekonstrukci stávajících propustků a bude vystaven jeden nový. Bezejmenný vodní tok IDVT 10258394 je ve správě Povodí Vltavy, státní podnik. Vodní toky IDVT 10279169 PBP Dračice m. k. od U Cihelny a IDVT 10258402 LBP od Cihelny jsou ve správě Lesy České republiky, státní podnik. Projektovou dokumentaci včetně vyjádření správců vodních toků, předložte zdejšímu vodoprávnímu úřadu **se žádostí o souhlas podle § 17 odst. 1 písm. a) vodního zákona** (formulář č. 11 ke stažení na www.mesto-trebon.cz – městský úřad – tiskopisy – odbor životního prostředí – vodní hospodářství).

3. Podle § 77 zákona č. 114/1992 Sb., o ochraně přírody a krajiny, ve znění pozdějších předpisů:

Příslušným orgánem k vydání stanoviska je na území CHKO Třeboňsko Agentura ochrany přírody a krajiny - regionální pracoviště Jižní Čechy, oddělení Správa CHKO Třeboňsko, Valy 121, 379 01 Třeboň.

4. Podle § 15 zákona č. 334/1992 Sb., o ochraně zemědělského půdního fondu, ve znění pozdějších předpisů:

Z předložené dokumentace je zřejmé, že výše uvedenou stavbou nejsou dotčeny pozemky náležející do zemědělského půdního fondu dle § 1 odst. 2. a 3. zákona č. 334/1992 Sb., o ochraně zemědělského půdního fondu, ve znění pozdějších předpisů (dále též „zákon“). Z hlediska zájmů chráněných podle tohoto zákona nemá proto orgán ochrany zemědělského půdního fondu k realizaci této stavby žádné připomínky.

5. Podle § 48 zákona č. 289/1995 Sb., lesní zákon, ve znění pozdějších předpisů:

Stavbou jsou dotčeny pozemky v těsné blízkosti od okraje lesa p. č. 2827, 2405, 2404, 2366, 2290, 2309, 2316, 2138 v k. ú Rapšach. Stavební úřad podle § 14 odst. 2 zák. č. 289/1995 Sb. o lesích, v platném znění, může v dané věci rozhodnout jen se souhlasem orgánu státní správy lesů (MěÚ Třeboň, odbor ŽP), který se vydává formou závazného stanoviska podle § 149 zák. č. 500/2004 Sb. – správní řád. Z tohoto důvodu je třeba **zažádat zdejší orgán státní správy lesů o závazné stanovisko**. Orgán státní správy lesů vydá souhlas či nesouhlas na základě požadavků k ochraně pozemků určených k plnění funkcí lesa. V žádosti o závazné stanovisko (souhlas k územnímu a stavebnímu řízení nebo ohlášení) bude uveden důvod, způsob dotčení lesního pozemku, katastrální území a čísla parcel katastru nemovitostí (současný stav). **Žádost bude doložena:**

- a) zdůvodněním žádosti s popisem způsobu dotčení lesních pozemků
- b) kopií mapy katastru nemovitostí **ne starší 1 roku** nejlépe se zákresem umístění stavby
- c) výpisem z KN popř. informace o parcelách
- d) přehlednou situací se zákresem stavby s vyznačenými parcelami lesa
- e) písemnou plnou mocí investora, v případě, že žádost bude vyřizovat pověřená osoba
- f) **vyjádřením příslušného odborného lesního hospodáře, kterým je:**

- pro parcely č. 2405, 2404, 2366, 2316 Lesy České republiky s.p., lesní správa Třeboň, Holičky 18, paní Hamerníková, tel. 956 194 106, email: jaroslava.hamernikova@lesy-cr.cz
- pro parcelu č. 2827 pan Ing. Stanislav Janeček, Domanín, 88, Třeboň, tel, 602 360 043, email : st.janecek@tiscali.cz
- pro parcelu č. 2209 a 2138 pan, Ing. Jan Špulák, Klikov 96, Suchdol nad Lužnicí, tel 724 524 546, email hajny-robotko@email.cz
- pro parcelu č. 2316 (má dva vlastníky a dva odborné lesní hospodáře – jeden viz výše – LČR, s.p.) Agentura ochrany přírody a krajiny, Správa CHKO Třeboňsko. Valy 121, Třeboň, Ing. Bohuslav Kloubec, tel. 384 701 020, email: bohoslav.kloubec@nature.cz

Formulář žádosti lze stáhnout na www.mesto-trebon.cz – městský úřad – tiskopisy – odbor ŽP – státní správa lesů

6. Podle zákona č. 201/2012 Sb., o ochraně ovzduší, ve znění pozdějších předpisů:

Podle předložené projektové dokumentace nejsou dotčeny zájmy chráněné zákonem o ochraně ovzduší, proto bez připomínek.

Toto vyjádření není správním rozhodnutím ani souhlasem nebo povolením vydaným podle zvláštních předpisů.

Vyjádření je od počátku neplatné, pokud bylo vydáno na základě údajů nepravdivých, neúplných, zkreslených nebo žadatelem zatajených.

S pozdravem

MĚSTSKÝ ÚŘAD
379 01 TŘEBOŇ
-20-

Ing. Jaroslav Fliegel
vedoucí odboru životního prostředí
Městský úřad Třeboň

Příloha: 1 x PD

Katastrální situační výkres



LEGENDA

Trasy navržených polítek cest

XXIX Kulastr

DOTČENÉ POZEMKY

Cesta C2:
Č.parc. 2517, Vlastník: Obec Rapšach
Č.parc. 2514, Vlastník: Jihodrážský kraj, SUS
Cesta C18:
Č.parc. 2523, Vlastník: Obec Rapšach
Č.parc. 2514, Vlastník: Jihodrážský kraj, SUS
Č.parc. 2536, Vlastník: Obec Rapšach
Cesta C15:
Č.parc. 2522, Vlastník: Obec Rapšach
Č.parc. 2522, Vlastník: Obec Rapšach
Cesta C25:
Č.parc. 2525, Vlastník: Obec Rapšach
Č.parc. 2522, Vlastník: Obec Rapšach
Č.parc. 2536, Vlastník: Obec Rapšach

379 01 TRÁVNÍČEK
379 01 TRÁVNÍČEK
379 01 TRÁVNÍČEK



P. atelier JH
Projektová a inženýrská kancelář
VĚCERKA PRÁVA VYHRAŽENA

Kopie: 4

Stupeň: JH Hradec	Číslo: 010743
Formát: A4	Číslo: J-1522
Datum: 11.2022	Číslo: C-1522
Měřítko: 1:5000	

Dokumentace pro vydání společného povolení a pro provádění stavby
REKONSTRUKCE TRATÍ KONEČNICE NEDŘEČNÉ KOSTI IZPISANÉHO SOUHLASU JEDNOLICHO A ZÁVĚZKOVÉ

Zpracovatel:	Ing. Michal Těšný
Komponent:	Ing. Ondřej Pecherčík
Místo:	K.Ú. Rapšach
Vlastník:	Česká republika - SPV, Pobočka J. Hradec, Právník 377 01 Jihodrážský kraj
Stavba:	

REALIZACE CEST C2, C18, C19 a C26 v k.Ú. RAPŠACH

Objekt:	C Situační výkresy
Objekt:	Katastrální situační výkres

ODBOR ŽIVOTNÍHO PROSTŘEDÍ

tel.: +420 384 342 177, datová schránka: 4cbbvj4
e-mail: petra.jandova@mesto-trebon.cz

Spis zn.: METR_S 2558/2023
Ze dne: 31.05.2023
Naše č. j.: METR 11346/2023 JaPe
Vyřizuje: Ing. Petra Jandová

Datum: 29.06.2023

ZÁVAZNÉ STANOVISKO

Městský úřad Třeboň, odbor životního prostředí, jako věcně příslušný vodoprávní úřad podle ustanovení § 104 odst. 2 písm. c) a ustanovení § 106 odst. 1 zákona č. 254/2001 Sb., o vodách a o změně některých zákonů (vodní zákon), ve znění pozdějších předpisů (dále jen „vodní zákon“), a jako místně příslušný vodoprávní úřad podle ustanovení § 11 odst. 1 písm. b) zákona č. 500/2004 Sb., správního řádu, ve znění pozdějších předpisů (dále jen „správní řád“), na základě žádosti žadatele, kterým je **Státní pozemkový úřad, IČO 01312774, Husinecká 1024/11a, 130 00 Praha 3**, v zastoupení společností P-atelier JH s.r.o., IČO 26022194, Nádražní 249/II, 377 01 Jindřichův Hradec (dále jen „žadatel“)

uděluje souhlas podle § 17 odst. 1 písm. a) vodního zákona

ke stavebnímu záměru podle předložené dokumentace „**Realizace cest C2, C18, C19 a C26 v k. ú. Rapšach**“, v korytě drobných vodních toků IDVT 10258394, IDVT 10279169 PBP Dračice m. k. od U Cihelny a IDVT 10258402 LBP od Cihelny, investor: Státní pozemkový úřad, Husinecká 1024/11a, 130 00 Praha 3, **za těchto podmínek:**

1. Při provádění stavebních a demoličních prací nesmí dojít ke znečištění vodního toku stavebním materiálem ani jinými závadnými látkami z použitých stavebních strojů a stavební mechanizace.
2. Při realizaci stavebních prací nebudou stavební materiály, vzniklé odpady ani zemina z výkopů dlouhodobě ukládány na březích a budou zabezpečeny tak, aby nedocházelo k jejich splavování do koryta vodního toku při zvýšených průtocích a srážkách.
3. Zahájení a ukončení prací bude oznámeno zdejšímu vodoprávnímu úřadu MěÚ Třeboň, odbor životního prostředí, Palackého nám. 46/II, Třeboň.
4. Zahájení a ukončení prací bude oznámeno správci bezejmenného vodního toku IDVT 10258394, tj. Povodí Vltavy, státní podnik, a správci vodních toků IDVT 10279169 PBP Dračice m. k. od U Cihelny a IDVT 10258402 LBP od Cihelny, tj. Lesy České republiky, státní podnik, ST – oblast povodí Vltavy. Správci vodních toků budou mít přístup na staveniště pro kontrolu prací na vodních tocích a budou přizváni ke kontrole dokončených prací ve vztahu k vodním tokům.
5. Pro realizaci stavby musí být vypracovaný havarijní plán, který bude po projednání se správcí dotčených vodních toků předložen ke schválení zdejšímu vodoprávnímu úřadu v dostatečném předstihu před zahájení stavebních prací.

Odůvodnění:

Městský úřad Třeboň, odbor životního prostředí, obdržel od žadatele žádost o vydání souhlasu podle § 17 odst. 1 písm. a) vodního zákona ke stavbě „**Realizace cest C2, C18, C19 a C26 v k. ú. Rapšach**“. Cestní propustky přes vodní toky se nachází v kraji Jihočeském, okrese Jindřichův Hradec, obci a katastrálním území Rapšach, na pozemku parc. č. 2936, umístění – souřadnice (propustek P9) cca Y,X: 723465, 1180354, umístění – souřadnice (propustek P53) cca Y,X: 723305, 1180261, čhp 1-07-02-0100-0-00; HGR 6510 – Krystalinikum v povodí Lužnice, vodní útvar HVL_0530 Lužnice od státní hranice po Koštěnický (Kačležský) potok; umístění – souřadnice (propustek P17) cca Y,X: 723676, 1180650, čhp 1-07-02-0130-0-00; HGR 6510 – Krystalinikum v povodí Lužnice, vodní útvar HVL_0520 Dračice od státní hranice po ústí do Lužnice.

Souhlas je požadován z důvodu umístění stavby v korytě vodních toků: bezejmenný vodní tok IDVT 10258394, IDVT 10279169 PBP Dračice m. k. od U Cihelny a IDVT 10258402 LBP od Cihelny.

Žádost byla doložena projektovou dokumentací, kterou vypracovala společnost P-atelier JH s.r.o., Nádražní 249/II, 377 01 Jindřichův Hradec, Petr Vlášek, autorizovaný technik pro pozemní stavby, v 11/2022. Předmětem projektové dokumentace je rekonstrukce stávajících cest C2, C18, C19 a C26. Součástí rekonstrukce je plánováno vybudování bezpečnostního přelivu přes konstrukci vozovky – v podobě průlehu se snížením 0,3 m v celkové délce 14,8 m včetně nájezdů, který bude tvořen dlažbou z lomového kamene do betonového lože. Dále obnovení 3 ks cestních propustků přes 3 vodní toky. Propustek P9 bude řešen z železobetonových hrdlových rour DN 0,8 m, propustky P17 a P53 budou řešeny jako železobetonové rámové propustky 1,5 x 1,0 m. Propustky budou obetonovány s výztuží sítí. Propustky budou provedeny na hutněný štěrkopískový podsyp tl. 150. Čela propustků budou řešena jako betonová s obkladem z lomového kamene. Opevnění vyústění propustku řešeno kamenným záhozem z lomového kamene 80-200 kg se strojním urovnáním líce. Šikmé části vyústění propustku provedeny s obkladem z lomového kamene tl. 200 mm s výplní spár cementovou maltou na hutněný štěrkopískový podsyp.

K žádosti bylo předloženo stanovisko Povodí Vltavy, s. p., jako správce povodí a správce vodního toku IDVT 10258394, zn. PVL-15456/2023/140 ze dne 28.02.2023 a zn. PVL-1337/2023/140 ze dne 05.01.2023 a stanovisko správce vodních toků IDVT 10279169 PBP Dračice m. k. od U Cihelny a IDVT 10258402 LBP od Cihelny, kterým je Lesy České republiky, státní podnik, č. j. LCR0046635/2022 ze dne 28.06.2023.

Pro ochranu povrchových i podzemních vod před znečištěním z důvodu provádění stavebních prací a pohybu stavebních strojů a mechanizace v blízkosti vodního toku, či nad hladinou řeky, stanovil vodoprávní úřad tímto závazným stanoviskem podmínky, včetně podmínky zpracování havarijního plánu podle § 39 vodního zákona.

Vodoprávní úřad posoudil předloženou dokumentaci a neshledal důvody, které by bránily požadovaný souhlas udělit. Vzhledem k výše uvedenému vydal vodoprávní úřad závazné stanovisko, kterým podle § 17 odst. 1 písm. a) vodního zákona udělil souhlas ke stavbě podle předložené dokumentace „Realizace cest C2, C18, C19 a C26 v k. ú. Rapšach“, investor: Státní pozemkový úřad.

Toto závazné stanovisko se vydává v souladu s § 149 správního řádu pouze pro příslušný stavební úřad, který bude vydávat potřebné opatření pro předmětnou stavbu a nenahrazuje rozhodnutí jiných správních orgánů vydaných podle zvláštních předpisů.

Poučení o opravném prostředku

Proti tomuto závaznému stanovisku, které není samostatným rozhodnutím se nelze odvolat. Odvolání proti obsahu závazného stanoviska lze podat až po vydání samostatného správního rozhodnutí ve věci samé odvoláním proti tomuto správnímu rozhodnutí, v rámci něhož lze napadnout celé závazné stanovisko nebo jeho části.

„otisk úředního razítka“

Ing. Jaroslav F l i e g e l

vedoucí odboru životního prostředí
Městský úřad Třeboň

Doručí se na doručenkou do vlastních rukou:

- Státní pozemkový úřad, Husinecká 1024/11a, 130 00 Praha 3
prostřednictvím: P-atelier JH s.r.o., Nádražní 249/II, 377 01 Jindřichův Hradec – ds
- Lesy České republiky, s.p., Oblast povodí Vltavy, Tyršova 1902, 256 01 Benešov
prostřednictvím: Lesy České republiky, s.p., Přemyslova 1106/19, 500 08 Hradec Králové – ds
- Povodí Vltavy státní podnik, závod Horní Vltavy, Litvínovická 5, 370 01 České Budějovice
prostřednictvím: Povodí Vltavy státní podnik, Holečkova 8, Praha 5 – ds

Na vědomí:

- Městský úřad Třeboň, odbor dopravy, Palackého nám. 46/II, 379 01 Třeboň

ODBOR DOPRAVY

tel: +420 384 342 147, datová schránka: 4cbbvj4
e-mail: monika.pecova@mesto-trebon.cz

Doporučeně do vl. rukou:

Obecní úřad Rapšach
Rapšach č.p. 7
378 07 Rapšach

Spis.zn.: METR_S 315/2023 OD
Ze dne: 16.01.2023
Č. j. METR 1977/2023 PeMo

Vyřizuje: M. Pečová
V Třeboni dne 26.01.2023

U S N E S E N Í O P O S T O U P E N Í V Ě C I

Městský úřad Třeboň, odbor dopravy, postupuje podle § 12 zákona č. 500/2004 Sb., správní řád, v platném znění, podání Státního pozemkového úřadu, Krajského pozemkového úřadu pro Jihočeský kraj, pobočky Jindřichův Hradec, Pravdova 837/II, 377 01 Jindřichův Hradec, v zastoupení na základě plné moci společností P-atelier JH s.r.o., Nádražní 249/II, 377 01 Jindřichův Hradec, IČO: 26033194, podané na zdejší úřad dne 16.01.2023, ve věci žádosti o povolení úpravy připojení sousední nemovitosti na pozemku parc.č. 2936 v k.ú. Rapšach na místní komunikaci MK III. třídy č. 10c na pozemku parc.č. 2952 v k.ú. Rapšach, Obecnímu úřadu Rapšach, jako orgánu příslušnému k jednání v této věci, tj. povoluje připojení a úpravu připojení sousední nemovitosti na místní komunikace podle § 40 odst. 5 písm. b) zákona č. 13/1997 Sb., o pozemních komunikacích v platném znění.

Odůvodnění:

Předmětem podané žádosti je povolení úpravy připojení sousední nemovitosti na pozemku parc.č. 2936 v k.ú. Rapšach na místní komunikaci MK III. třídy č. 10c na pozemku parc.č. 2952 v k.ú. Rapšach. Příslušným orgánem k řízení v této věci je Obec Rapšach, podle § 40 odst. 5 písm. b) zákona č. 13/1997 Sb., o pozemních komunikacích v platném znění.

Z uvedeného důvodu byla žádost postoupena příslušnému úřadu, jak je výše uvedeno.

Poučení o odvolání:

Toto usnesení nabývá podle § 76 odst. 3 správního řádu právní moci poznamenáním do spisu a nelze se proti němu podle § 76 odst. 5 správního řádu odvolat.

(otisk úředního razítka)

Ing. Pavel Zajíček
Vedoucí odboru dopravy

Na vědomí:

- P-atelier JH s.r.o., Nádražní 249/II, 377 01 Jindřichův Hradec, IČO: 26033194

Přílohy:

- žádost vč. projektové dokumentace

ODBOR DOPRAVY

tel: +420 384 342 147, datová schránka: 4cbbvj4
e-mail: monika.pecova@mesto-trebon.cz

Doporučeně do vl. rukou:

Obecní úřad Rapšach
Rapšach č.p. 7
378 07 Rapšach

Spis.zn.: METR_S 316/2023 OD
Ze dne: 16.01.2023
Č. j. METR 1978/2023 PeMo

Vyřizuje: M. Pečová
V Třeboni dne 26.01.2023

U S N E S E N Í O P O S T O U P E N Í V Ě C I

Městský úřad Třeboň, odbor dopravy, postupuje podle § 12 zákona č. 500/2004 Sb., správní řád, v platném znění, podání Státního pozemkového úřadu, Krajského pozemkového úřadu pro Jihočeský kraj, pobočky Jindřichův Hradec, Pravidova 837/II, 377 01 Jindřichův Hradec, v zastoupení na základě plné moci společností P-atelier JH s.r.o., Nádražní 249/II, 377 01 Jindřichův Hradec, IČO: 26033194, podané na zdejší úřad dne 16.01.2023, ve věci žádosti o povolení úpravy připojení sousední nemovitosti na pozemku parc.č. 2955 v k.ú. Rapšach na místní komunikaci MK III. třídy č. 10c na pozemku parc.č. 2952 v k.ú. Rapšach, Obecnímu úřadu Rapšach, jako orgánu příslušnému k jednání v této věci, tj. povoluje připojení a úpravu připojení sousední nemovitosti na místní komunikace podle § 40 odst. 5 písm. b) zákona č. 13/1997 Sb., o pozemních komunikacích v platném znění.

O d ů v o d n ě n í :

Předmětem podané žádosti je povolení úpravy připojení sousední nemovitosti na pozemku parc.č. 2955 v k.ú. Rapšach na místní komunikaci MK III. třídy č. 10c na pozemku parc.č. 2952 v k.ú. Rapšach. Příslušným orgánem k řízení v této věci je Obec Rapšach, podle § 40 odst. 5 písm. b) zákona č. 13/1997 Sb., o pozemních komunikacích v platném znění.

Z uvedeného důvodu byla žádost postoupena příslušnému úřadu, jak je výše uvedeno.

P o u č e n í o o d v o l á n í :

Toto usnesení nabývá podle § 76 odst. 3 správního řádu právní moci poznamenáním do spisu a nelze se proti němu podle § 76 odst. 5 správního řádu odvolat.

(otisk úředního razítka)

Ing. Pavel Zajíček
Vedoucí odboru dopravy

Na vědomí:

- P-atelier JH s.r.o., Nádražní 249/II, 377 01 Jindřichův Hradec, IČO: 26033194

Přílohy:

- žádost vč. projektové dokumentace

ODBOR DOPRAVY

tel: +420 384 342 147, datová schránka: 4cbbvj4
e-mail: monika.pecova@mesto-trebon.cz

Spis.zn.: METR_S 314/2023 OD
Ze dne: 16.01.2023
Č. j. METR 1976/2023 PeMo

Vyřizuje: M. Pečová
V Třeboni dne 25.01.2023

ROZHODNUTÍ

Dne 16.01.2023 podal Státní pozemkový úřad, Krajský pozemkový úřad pro Jihočeský kraj, pobočka Jindřichův Hradec, Pravdova 837/II, 377 01 Jindřichův Hradec, v zastoupení na základě plné moci společností P-atelier JH s.r.o., Nádražní 249/II, 377 01 Jindřichův Hradec, IČO: 26033194, u zdejšího úřadu žádost o úpravu připojení sousední nemovitosti - pozemku s parc. č. 2917 v k.ú. Rapšach, zřízením sjezdu na silnici III/1502 na pozemku parc. č. 2914, v k.ú. Rapšach.

Městský úřad Třeboň, odbor dopravy, jako věcně a místně příslušný silniční správní úřad pro silnice II. a III. třídy podle ustanovení § 40 odst. 4) zákona č. 13/1997 Sb., o pozemních komunikacích, v platném znění, na základě shora uvedené žádosti, vyjádření majetkového správce dotčené silnice, to je Správy a údržby silnic Jihočeského kraje, závodu Jindřichův Hradec, Jarošovská 1126/II, 377 01 Jindřichův Hradec, ze dne 03.10.2022 pod č.j. SUS Jck 20291/2022 a sdělení Policie ČR, Krajského ředitelství policie Jč. kraje, Dopravního inspektorátu Jindřichův Hradec, ze dne 05.10.2022 pod č.j. KRPC-136846-2/ČJ-2022-020306 rozhodl takto:

Vyhovuje shora uvedené žádosti Státního pozemkového úřadu, Krajského pozemkového úřadu pro Jihočeský kraj, pobočky Jindřichův Hradec, Pravdova 837/II, 377 01 Jindřichův Hradec, v zastoupení na základě plné moci společností P-atelier JH s.r.o., Nádražní 249/II, 377 01 Jindřichův Hradec, IČO: 26033194, u zdejšího úřadu žádost o úpravu připojení sousední nemovitosti - pozemku s parc. č. 2917 v k.ú. Rapšach, zřízením sjezdu na silnici III/1502 na pozemku parc. č. 2914, v k.ú. Rapšach, za dodržení těchto podmínek:

- 1) Sjezd bude upraven dle přiložené projektové dokumentace zpracované společností P-atelier JH s.r.o. v listopadu 2022.
- 2) Budou dodrženy podmínky majetkového správce silnice III/1502, to je Správy a údržby silnic Jihočeského kraje, závodu Jindřichův Hradec, Jarošovská 1126/II, 377 01 Jindřichův Hradec ze dne 03.10.2022 pod č.j.: SUS Jck 20291/2022.
- 3) Povrch připojení bude v délce min. 5 m od napojení na vozovku silnice III/1502 proveden jako bezprašný a zpevněný, aby nedocházelo ke znečišťování vozovky silnice vyjíždějícími vozidly.
- 4) V případě zpevnění penetračním postříkem provést minimálně 20 m v napojení na silniční síť zpevnění s živичným povrchem.
- 5) Vlastní stavbou sjezdu, stavebním provedením a účelovým užíváním nesmí být způsobena škoda na tělese komunikace, podzemních a nadzemních vedeních.
- 6) Stavbou sjezdu nesmí být sváděna povrchová voda ze sousedního pozemku na komunikaci.
- 7) Sjezd bude udržován v náležitém technickém stavu a čistotě, aby nedocházelo k poškozování, podmáčení a znečišťování komunikace.
- 8) V případě, že si připojení na silnici III/1502 vyžádá úpravu či osazení dopravního značení, dopravního zařízení nebo zlepšení rozhledových podmínek (omezení rychlosti – nejvyšší dovolená rychlost nebo přemístění začátku a konce obce, zrcadlo, odstranění dřevin apod.), budou tato opatření provedena na náklady majitele připojované nemovitosti.
- 9) Budou udržovány bezpečné rozhledové poměry sjezdu.

V průběhu správního řízení v dané věci bylo zjištěno, že účastníkem řízení dle ust. § 27 odst. 1 písm. a) zákona č. 500/2004 Sb., správní řád, v platném znění (dále jen „správní řád“), je Státní pozemkový úřad, Krajský pozemkový úřad pro Jihočeský kraj, pobočka Jindřichův Hradec, Pravdova 837/II, 377 01 Jindřichův Hradec, v zastoupení na základě plné moci společností P-atelier JH s.r.o., Nádražní 249/II, 377 01 Jindřichův Hradec, IČO: 26033194.

Toto rozhodnutí:

- nenahrazuje žádné jiné povolení, pokud bude ke zřízení sjezdu nutné podle zvláštních předpisů (např. sdělení stavebního úřadu v ohlášení drobné stavby, případně stavební povolení),
- platí 12 měsíců ode dne, kdy nabude právní moci a nepozbude však platnosti, jestliže v této lhůtě bude vydáno územní rozhodnutí o umístění výše uvedené stavby, či stavební povolení pro tuto stavbu.

O d ů v o d n ě n í:

Na základě shora uvedené žádosti, souhlasu majetkového správce dotčené silnice, to je Správy a údržby silnic Jihočeského kraje, závodu Jindřichův Hradec, Jarošovská 1126/II, 377 01 Jindřichův Hradec, ze dne 03.10.2022, a vyjádření Policie ČR, Krajského ředitelství policie Jč. kraje, Dopravního inspektorátu Jindřichův Hradec, ze dne 05.10.2022 pod č.j. KRPC-136846-2/ČJ-2022-020306, se povoluje úprava připojení sjezdem tak, jak je ve výroku rozhodnutí uvedeno.

P o u č e n í:

Proti tomuto rozhodnutí lze podat odvolání do 15ti dnů ode dne jeho oznámení ke Krajskému úřadu Jihočeského kraje, České Budějovice, odboru dopravy a silničního hospodářství, podáním u zdejšího odboru dopravy.

Odvolání se dle § 82 odst. 2 správního řádu podává s potřebným počtem stejnopisů tak, aby jeden stejnopis zůstal správnímu orgánu a aby každý účastník (viz níže uvedení účastníci řízení) dostal jeden stejnopis.

Nepodá-li účastník řízení potřebný počet stejnopisů, vyhotoví je správní orgán na náklady tohoto účastníka.

(otisk úředního razítka)

Ing. Pavel Zajíček
Vedoucí odboru dopravy

Doručí se:

a) účastníci řízení dle § 27 odst. 1 písm.

- zastupující P-atelier JH s.r.o., Nádražní 249/II, 377 01 Jindřichův Hradec, IČO: 26033194

b) účastníci řízení dle § 27 odst. 2 správního řádu (doporučeně do vlastních rukou):

- Správa a údržba silnic Jihočeského kraje, závod Jindřichův Hradec, Jarošovská 1126/II, 377 01 Jindřichův Hradec

d) na vědomí:

- Policie ČR, Krajské ředitelství policie Jč. kraje, Dopravní inspektorát, Jindřichův Hradec

Příloha pro žadatele:

- ověřená dokumentace – situace stavby

Správní poplatek podle zákona č. 634/2004 Sb., v platném znění nebyl vyměřen, neboť jsou od poplatku osvobozeny.

ODBOR DOPRAVY

tel: +420 384 342 147, datová schránka: 4cbbvj4
e-mail: monika.pecova@mesto-trebon.cz

Spis.zn.: METR_S 317/2023 OD
Ze dne: 16.01.2023
Č. j. METR 1980/2023 PeMo

Vyřizuje: M. Pečová
V Třeboni dne 25.01.2023

ROZHODNUTÍ

Dne 16.01.2023 podal Státní pozemkový úřad, Krajský pozemkový úřad pro Jihočeský kraj, pobočka Jindřichův Hradec, Pravdova 837/II, 377 01 Jindřichův Hradec, v zastoupení na základě plné moci společností P-atelier JH s.r.o., Nádražní 249/II, 377 01 Jindřichův Hradec, IČO: 26033194, u zdejšího úřadu žádost o úpravu připojení sousední nemovitosti - pozemku s parc. č. 2923 v k.ú. Rapšach, zřízením sjezdu na silnici III/1502 na pozemku parc. č. 2914, v k.ú. Rapšach.

Městský úřad Třeboň, odbor dopravy, jako věcně a místně příslušný silniční správní úřad pro silnice II. a III. třídy podle ustanovení § 40 odst. 4) zákona č. 13/1997 Sb., o pozemních komunikacích, v platném znění, na základě shora uvedené žádosti, vyjádření majetkového správce dotčené silnice, to je Správy a údržby silnic Jihočeského kraje, závodu Jindřichův Hradec, Jarošovská 1126/II, 377 01 Jindřichův Hradec, ze dne 03.10.2022 pod čj. SUS Jck 20291/2022 a sdělení Policie ČR, Krajského ředitelství policie JČ. kraje, Dopravního inspektorátu Jindřichův Hradec, ze dne 05.10.2022 pod č.j. KRPC-136846-2/ČJ-2022-020306 rozhodl takto:

Vyhovuje shora uvedené žádosti Státního pozemkového úřadu, Krajského pozemkového úřadu pro Jihočeský kraj, pobočky Jindřichův Hradec, Pravdova 837/II, 377 01 Jindřichův Hradec, v zastoupení na základě plné moci společností P-atelier JH s.r.o., Nádražní 249/II, 377 01 Jindřichův Hradec, IČO: 26033194, u zdejšího úřadu žádost o úpravu připojení sousední nemovitosti - pozemku s parc. č. 2917 v k.ú. Rapšach, zřízením sjezdu na silnici III/1502 na pozemku parc. č. 2923, v k.ú. Rapšach, za dodržení těchto podmínek:

- 1) Sjezd bude upraven dle přiložené projektové dokumentace zpracované společností P-atelier JH s.r.o. v listopadu 2022.
- 2) Budou dodrženy podmínky majetkového správce silnice III/1502, to je Správy a údržby silnic Jihočeského kraje, závodu Jindřichův Hradec, Jarošovská 1126/II, 377 01 Jindřichův Hradec ze dne 03.10.2022 pod č.j.: SUS Jck 20291/2022.
- 3) Povrch připojení bude v délce min. 5 m od napojení na vozovku silnice III/1502 proveden jako bezprašný a zpevněný, aby nedocházelo ke znečišťování vozovky silnice vyjíždějícími vozidly.
- 4) V případě zpevnění penetračním postřikem provést minimálně 20 m v napojení na silniční síť zpevnění s živичným povrchem.
- 5) Úpravou sjezdu, stavebním provedením a účelovým užíváním nesmí být způsobena škoda na tělese komunikace, podzemních, nadzemních vedeních a nesmí být sváděna povrchová voda ze sousedního pozemku na komunikaci.
- 6) Datové vedení bude uloženo do komunikace dle podmínek společnosti CETIN a.s. a to v PVC chrániče.
- 7) V místě připojení bude proveden trubní propustek tak, že budou na dno silničního příkopu vloženy bet. trouby o průměru min. 400 mm při šířce připojení do 6 m, 600 mm při šířce připojení od 6 do 10 m, 800 mm při šířce připojení větší než 10 m při sklonu propustku do 2% (v případě mělkého silničního příkopu se určí průměr dle místních podmínek).
- 8) Sjezd bude udržován v náležitém technickém stavu a čistotě, aby nedocházelo k poškození, podmáčení a znečišťování komunikace.
- 9) V případě, že si připojení na silnici III/1502 vyžádá úpravu či osazení dopravního značení, dopravního zařízení nebo zlepšení rozhledových podmínek (omezení rychlosti – nejvyšší dovolená rychlost nebo přemístění začátku a konce obce, zrcadlo, odstranění dřevin apod.), budou tato opatření provedena na náklady majitele připojované nemovitosti.
- 10) Budou udržovány bezpečné rozhledové poměry sjezdu.

V průběhu správního řízení v dané věci bylo zjištěno, že účastníkem řízení dle ust. § 27 odst. 1 písm. a) zákona č. 500/2004 Sb., správní řád, v platném znění (dále jen „správní řád“), je Státní pozemkový úřad, Krajský pozemkový úřad pro Jihočeský kraj, pobočka Jindřichův Hradec, Pravdova 837/II, 377 01 Jindřichův Hradec, v zastoupení na základě plné moci společností P-atelier JH s.r.o., Nádražní 249/II, 377 01 Jindřichův Hradec, IČO: 26033194.

Toto rozhodnutí:

- nenahrazuje žádné jiné povolení, pokud bude ke zřízení sjezdu nutné podle zvláštních předpisů (např. sdělení stavebního úřadu v ohlášení drobné stavby, případně stavební povolení),
- platí 12 měsíců ode dne, kdy nabude právní moci a nepozbude však platnosti, jestliže v této lhůtě bude vydáno územní rozhodnutí o umístění výše uvedené stavby, či stavební povolení pro tuto stavbu.

O d ů v o d n ě n í:

Na základě shora uvedené žádosti, souhlasu majetkového správce dotčené silnice, to je Správy a údržby silnic Jihočeského kraje, závodu Jindřichův Hradec, Jarošovská 1126/II, 377 01 Jindřichův Hradec, ze dne 03.10.2022, a vyjádření Policie ČR, Krajského ředitelství policie Jč. kraje, Dopravního inspektorátu Jindřichův Hradec, ze dne 05.10.2022 pod č.j. KRPC-136846-2/ČJ-2022-020306, se povoluje úprava připojení sjezdem tak, jak je ve výroku rozhodnutí uvedeno.

P o u č e n í:

Proti tomuto rozhodnutí lze podat odvolání do 15ti dnů ode dne jeho oznámení ke Krajskému úřadu Jihočeského kraje, České Budějovice, odboru dopravy a silničního hospodářství, podáním u zdejšího odboru dopravy.

Odvolání se dle § 82 odst. 2 správního řádu podává s potřebným počtem stejnopisů tak, aby jeden stejnopis zůstal správnímu orgánu a aby každý účastník (viz níže uvedení účastníci řízení) dostal jeden stejnopis.

Nepodá-li účastník řízení potřebný počet stejnopisů, vyhotoví je správní orgán na náklady tohoto účastníka.

(otisk úředního razítka)

Ing. Pavel Zajíček
Vedoucí odboru dopravy

Doručí se:

a) účastníci řízení dle § 27 odst. 1 písm.

- zastupující P-atelier JH s.r.o., Nádražní 249/II, 377 01 Jindřichův Hradec, IČO: 26033194

b) účastníci řízení dle § 27 odst. 2 správního řádu (doporučeně do vlastních rukou):

- Správa a údržba silnic Jihočeského kraje, závod Jindřichův Hradec, Jarošovská 1126/II, 377 01 Jindřichův Hradec

d) na vědomí:

- Policie ČR, Krajské ředitelství policie Jč.kraje, Dopravní inspektorát, Jindřichův Hradec

Příloha pro žadatele:

- ověřená dokumentace – situace stavby

Správní poplatek podle zákona č. 634/2004 Sb., v platném znění nebyl vyměřen, neboť jsou od poplatku osvobozeni.



Městský úřad Suchdol nad Lužnicí

Stavební úřad

**náměstí T. G. Masaryka 9
378 06 Suchdol nad Lužnicí**

Č. j.: 162/2023/MeUSu

v Suchdole nad Lužnicí dne 01. 02. 2023

**Státní pozemkový úřad, pobočka Jindřichův Hradec, Pravdova 837/II, 377 01
Jindřichův Hradec**

v zastoupení na základě plné moci

P – atelier JH s.r.o., Nádražní 249/II, 377 01 Jindřichův Hradec

ZÁVAZNÉ STANOVISKO

Městský úřad v Suchdole nad Lužnicí, stavební úřad, jako věcně příslušný podle § 13 písm. d) zákona č. 183/2006 Sb. o územním plánování a stavebním řádu, v platném znění (dále jen „stavební zákon“), po prostudování předložené dokumentace z 11/2022 „Realizace cest C2, C18, C19 a C26 v k.ú. Rapšach, č. zakázky J-15/22“, kterou vypracoval Ing. Michal Těšínský, zodpovědný projektant: Petr Vlášek, autorizovaný technik pro pozemní stavby (ČKAIT 0101408), autorizace Jiří Houdek, autorizovaný stavitel pro dopravní stavby, specializace nekeleiová doprava (ČKAIT 0100743) obsahující části – A. průvodní zpráva, B. Souhrnná technická správa, B.1 Situační výkres ZOV, C.1 Situační výkres širších vztahů, C.2 Katastrální situační výkres, C.3 Koordinační situační výkres vydává toto závazné stanovisko:

Stavební úřad v Suchdole nad Lužnicí jako obecný stavební úřad souhlasí s vydáním společného územního rozhodnutí a stavebního povolení na stavbu podle předložené projektové dokumentace „Realizace cest C2, C18, C19 a C26 v k.ú. Rapšach“ a to Městským úřadem Třeboň, odbor dopravy.

Záměr obsahuje:

Hlavní polní cesta C2:

Jedná se o celkovou rekonstrukci stávající zpevněné polní cesty (živičný kryt) vedoucí od napojení ze silnice č. III/1502 u pískovny u Dračice severozápadním směrem kolem osady Paříž až na hranici katastrálního území (cesta dále pokračuje v k.ú. Tušť). Cesta je navržena s asfaltbetonovým povrchem jako jednopruhová. Směrově trasa kopíruje stávající cestu s úpravou napojení na silnici č. III/1502.

telefon: + 420 384 781 122

web: www.suchdol.cz

IČ: 00247561

mobil: + 420 602 269 272

ID DS:rtrb2hz

DIČ: CZ00247561

e-mail: vvlasak@meu.suchdol.cz

e-podatelna: podatelna@meu.suchdol.cz

bankovní spojení: 603167379/0800

Niveleta vozovky je vedena v úrovni terénu. Odvodnění cesty řešeno pomocí podélného a příčného sklonu vozovky do okolního terénu. Navrženo doplnění stávající aleje IP1.

Účel cesty je zpřístupnění lokality Paříž, zemědělských a lesních pozemků a propojení sousedních katastrálních území.

Vedlejší polní cesta C18:

Jedná se o celkovou rekonstrukci stávající zpevněné polní cesty (živičný kryt s výtluky) vedoucí od napojení ze silnice č. III/1502 u Pískovny u Dračice jihovýchodním směrem okolo rodinného domu č.p. 161 a MVN1 až po napojení na cestu C19 severovýchodně od obce Rapšach. Cesta je navržena s asfaltbetonovým povrchem jako jednopruhová. Navržen bezpečnostní přeliv přes konstrukci vozovky s dlážděným povrchem z lomového kamene. Směrově trasa kopíruje stávající cestu s úpravou napojení na silnici č. III/1502. Niveleta vozovky je vedena v úrovni terénu. Odvodnění cesty řešeno pomocí podélného a příčného sklonu vozovky do okolního terénu, odvodnění pláň je řešeno drenáží s odvodem vod do navazujících vodotečí a vsakovacího objektu v trase cesty.

Účel cesty je zpřístupnění zemědělských a lesních pozemků, rodinného domu č.p. 161 a malých vodních nádrží. Cesta má funkci také krajnotvornou a vodohospodářskou.

Hlavní polní cesta C19:

Jedná se o celkovou rekonstrukci stávající zpevněné polní cesty (živičný kryt) vedoucí jako pokračování komunikace na severovýchodním okraji obce Rapšach v lokalitě „Za závodem“ a vedoucí severovýchodním směrem k lokalitě „Čolbach“, kde se stáčí jihovýchodním směrem a pokračuje okolo rodinných domů a MVN „Dolní Kočvárů“ na jih. Cesta končí napojením na místní komunikaci MK1. Cesta je navržena s asfaltbetonovým povrchem jako jednopruhová. Směrově trasa kopíruje stávající cestu s úpravou napojení na místní komunikaci MK1. Niveleta vozovky je vedena v úrovni terénu. Odvodnění cesty řešeno pomocí podélného a příčného sklonu vozovky do cestního příkopu a okolního terénu, odvodnění pláň je řešeno drenáží s odvodem vod do navazujících příkopů, vodotečí a vsakovacího objektu v trase cesty.

V trase cesty rekonstruovány propustky P17 a P9 a řešena výstavba nového propustku P53 (v případě realizace varianty 2 nebo 3 u vodohospodářského opatření VO3 – dle sam. PD „Komplexní pozemková úprava v k.ú. Rapšach“ 09/2015). Navrženo doplnění stávající aleje IP5.

Účel cesty je zpřístupnění zemědělských a lesních pozemků a rodinných domů.

Vedlejší polní cesta C26:

Jedná se o celkovou rekonstrukci stávající polní cesty (zpevněná šterkem) vedoucí od napojení na místní komunikaci MK1 v osadě „Bosna“ severním, postupně severozápadním směrem mezi rekreačními objekty až po napojení na cestu C19 severovýchodně od obce Rapšach. Cesta je navržena s asfaltbetonovým povrchem jako jednopruhová. Směrově trasa kopíruje stávající cestu. Niveleta vozovky je vedena v úrovni terénu. Odvodnění cesty řešeno pomocí podélného a příčného sklonu vozovky do okolního terénu, odvodnění pláň je řešeno drenáží s odvodem vod do vsakovacího objektu v trase cesty. Navržena doprovodná zeleň při napojení na cestu C19.

Účel cesty je zpřístupnění zemědělských a lesních pozemků, rekreačních objektů a zastavitelných území.

Žadatel:

Česká republika – Státní pozemkový úřad, se sídlem, Husinecká 1024/11a, 130 00 Praha 3, pobočka Jindřichův Hradec, Pravdova 837/II, 377 01 Jindřichův Hradec, zastoupený Ing. Vladislavem Paxou, vedoucím pobočky Jindřichův Hradec, v zastoupení na základě plné moci P – atelier JH s.r.o., Nádražní 249/II, 377 01 Jindřichův Hradec, v zastoupení Petrem Vláškem, jednatelem společnosti.

Odůvodnění:

Městský úřad v Suchdole nad Lužnicí, stavební úřad, jako věcně a místně příslušný obecný stavební úřad a dotčený orgán podle § 94j odst. 2 stavebního zákona obdržel žádost o závazné stanovisko k projektové dokumentaci pro společné územní a stavební řízení na stavbu „Realizace cest C2, C18, C19 a C26 v k.ú. Rapšach“. Projektovou dokumentaci stavby z 11/2022 vypracoval Ing. Michal Těšínský, zodpovědný projektant: Petr Vlášek, autorizovaný technik pro pozemní stavby (ČKAIT 0101408), autorizace Jiří Houdek, autorizovaný stavitel pro dopravní stavby, specializace nekojlová doprava (ČKAIT 0100743). Městský úřad Suchdol nad Lužnicí, stavební úřad po prostudování předložené projektové dokumentace dospěl k závěru, že popsany záměr není v rozporu se zájmy chráněnými stavebním zákonem, a proto v souladu s ustanovením § 94j odst. 2 stavebního zákona vydal toto souhlasné závazné stanovisko pro účely společného řízení ke stavebnímu záměru podle předložené projektové dokumentace.

Toto závazné stanovisko se vydává v souladu s § 149 správního řádu a § 94j odst. 2 stavebního zákona, pro příslušný silniční správní úřad, který bude vydávat společné povolení pro předmětnou stavbu a nenahrazuje rozhodnutí jiných správních orgánů vydaných podle zvláštních předpisů.

Poučení o opravném prostředku

Proti tomuto závaznému stanovisku, které není samostatným rozhodnutím, se nelze odvolat. Odvolání proti obsahu závazného stanoviska lze podat až po vydání samotného správního rozhodnutí ve věci samé odvoláním proti tomuto správnímu rozhodnutí, v rámci, něhož lze napadnout celé závazné stanovisko nebo jeho části.

Městský úřad Suchdol nad Lužnicí
Ing. Vladimír Vlasák
pověřený vedoucí stavebního úřadu

O B E C N Í Ú Ř A D R A P Š A C H

Silniční správní úřad

RAPŠACH č. p. 7

Rapšach, 378 07 Rapšach

IČ: 00 666 521, DIČ: CZ 00666521

Telefon: 384786102, 384786113

ID DS 3q5am4s

E-mail: info@rapsach.cz

Č. j.: 4/7 – 1/2023 MK Č

V Rapšachu dne 2. února 2023

Vyřizuje: Čurda

R O Z H O D N U T Í

Žadatel, Česká Republika - Státní pozemkový úřad, Krajský pozemkový úřad pro Jihočeský kraj, pobočka Jindřichův Hradec se sídlem Pravdova 837/II, 377 01 Jindřichův Hradec IČ:01312774, v zastoupení na základě plné moci Petrem Vláškem, P-ATELIER JH s.r.o., Nádražní 249/II, 377 01 Jindřichův Hradec, podal u zdejšího úřadu žádost o povolení připojení sousední nemovitosti, úpravy připojení sousední nemovitosti, ve smyslu § 10 odst. 4 písm. b) zákona č. 13/1997 Sb., o pozemních komunikacích, v platném znění, pozemku par. č. 2955 v k. ú. Rapšach, Obec Rapšach, po kterém je vedena vedlejší polní cesta pod označením C26, na místní komunikaci III. třídy 10c vedené po pozemku par. č. 2952 v k. ú. Rapšach, Obec Rapšach.

Obecní úřad Rapšach, jako věcně a místně příslušný správní úřad ve věcech místních komunikací podle § 40 odst. 5 písm. b) zákona č. 13/1997 Sb., o pozemních komunikacích, v platném znění, na základě uvedené žádosti, souhlasného stanoviska Obce Rapšach, se sídlem Rapšach 7, Rapšach, 378 07 Rapšach ze dne 12. ledna 2023 pod č. j. 57/8 – 2/2023 Č, jako vlastníka dotčené místní komunikace III. třídy 10c a sdělení Policie České republiky, Krajského ředitelství policie Jihočeského kraje, Dopravního inspektorátu Jindřichův Hradec jako orgánu státní správy ve věcech bezpečnosti a plynulosti provozu na pozemních komunikacích, ze dne 5. října 2022 pod č. j.: KRPC-136846-2/ČJ-2022-020306 a sdělení ze dne 22. listopadu 2022 pod č. j. KRPC-154035-2/ČJ-2022-020306 rozhodl

t a k t o:

Vyhovuje shora uvedené žádosti žadatele, „Česká Republika - Státní pozemkový úřad, Krajský pozemkový úřad pro Jihočeský kraj, pobočka Jindřichův Hradec se sídlem Pravdova 837/II, 377 01 Jindřichův Hradec IČ:01312774, v zastoupení na základě plné moci Petrem Vláškem, P-ATELIER JH s.r.o., Nádražní 249/II, 377 01 Jindřichův Hradec“, ze dne 13. 01. 2023 a podle §10 zákona č. 13/1997 Sb., o pozemních komunikacích, v platném znění, povoluje připojení sousední nemovitosti, úpravy připojení sousední nemovitosti, pozemku par. č. 2955 v k. ú. Rapšach, obec Rapšach, po kterém je vedena vedlejší polní cesta pod označením C26 na místní komunikaci III. třídy 10c vedené po pozemku par. č. 2952 v k. ú. Rapšach, obec Rapšach za dodržení těchto podmínek:

1) Připojení sousední nemovitosti, úpravy připojení sousední nemovitosti budou provedeny podle předložené projektové dokumentace zpracované společností „P-atelier JH s.r.o. se sídlem Nádražní 249/II, 377 01 Jindřichův Hradec

- 2) Při realizaci připojení budou dodrženy připomínky a doporučení dopravního inspektorátu v Jindřichově Hradci ze dne 5. října 2022 pod č. j. KRPC-136846-2/ČJ-2022-020306 a ze dne 22. listopadu 2022 pod č. j.: KRPC-154035-2/ČJ-2022-020306
- 3) Při realizaci připojení nesmí být způsobena škoda na tělese místní komunikace, podzemních a nadzemních vedení.

V průběhu správního řízení v dané věci bylo zjištěno, že účastníky řízení dle ust. § 27 odst. 1 písm. a) zákona č. 500/2004 Sb., správní řád, v platném znění (dále jen správní řád), je Česká republika - Státní pozemkový úřad, Krajský pozemkový úřad pro Jihočeský kraj, pobočka Jindřichův Hradec se sídlem Pravdova 837/II, 377 01 Jindřichův Hradec IČ:01312774, v zastoupení na základě plné moci Petrem Vláškem, P-ATELIER JH s.r.o., Nádražní 249/II, 377 01 Jindřichův Hradec a Obec Rapšach, Rapšach 7, 378 07 Rapšach, IČ: 00 666 521.

Toto rozhodnutí nenahrazuje žádné jiné povolení, pokud bude pro realizaci připojení nutné podle zvláštních předpisů (např. územní souhlas, stavební povolení nebo vyjádření dotčených orgánů státní správy), platí 12 měsíců ode dne, kdy nabude právní moci a nepozbude však platnost, jestliže v této lhůtě bude vydáno územní rozhodnutí o realizaci stavby, či stavební povolení pro tuto stavbu.

O d ů v o d n ě n í:

Na základě žádosti „Česká republika - Státní pozemkový úřad, Krajský pozemkový úřad pro Jihočeský kraj, pobočka Jindřichův Hradec se sídlem Pravdova 837/II, 377 01 Jindřichův Hradec IČ:01312774, v zastoupení na základě plné moci Petrem Vláškem, P-ATELIER JH s.r.o., Nádražní 249/II, 377 01 Jindřichův Hradec“, souhlasného stanoviska Obce Rapšach, Rapšach 7, 378 07 Rapšach, IČ: 00 666 521 ze dne 12. 01. 2023 pod č. j.: 57/8 – 2/2023 Č jako vlastníka místní komunikace III. třídy 10c na pozemku par. č. 2952 a sdělení Policie České republiky, Krajského ředitelství policie Jihočeského kraje, Dopravního inspektorátu Jindřichův Hradec jako orgánů státní správy ve věcech bezpečnosti a plynulosti provozu na pozemních komunikacích, ze dne 5. října 2022 pod č. j.: KRPC-136846-2/ČJ-2022-020306 a sdělení ze dne 22. listopadu 2022 pod č. j. KRPC-154035-2/ČJ-2022-020306, se povoluje připojení sousední nemovitosti, úpravy připojení sousední nemovitosti tak, jak je ve výroku rozhodnutí uvedeno.

P o u č e n í:

Proti tomuto rozhodnutí lze podat odvolání do 15ti dnů ode dne jeho doručení ke Krajskému úřadu Jihočeského kraje, České Budějovice, odboru dopravy a silničního hospodářství, podáním u zdejšího obecního úřadu.

Odvolání se dle § 82 odst. 2 správního řádu podává s potřebným počtem stejnopisů tak, aby jeden stejnopis zůstal správnímu orgánu a aby každý účastník (viz. níže uvedení účastníci řízení) dostal jeden stejnopis. Nepodá-li účastník řízení potřebný počet stejnopisů, vyhotoví je správní orgán na náklady tohoto účastníka.

JUDr. Lenka Cyrčková
starostka



Doručí se:

- a) - Česká republika - Státní pozemkový úřad, Krajský pozemkový úřad pro Jihočeský kraj,
pobočka Jindřichův Hradec se sídlem Pravdova 837/II, 377 01 Jindřichův Hradec
IČ:01312774, v zastoupení na základě plné moci Petrem Vláškem, P-ATELIER JH s.r.o.,
Nádražní 249/II, 377 01 Jindřichův Hradec
- Obec Rapšach, Rapšach 7, Rapšach, 378 07 Rapšach
- b) dotčené orgány (doporučeně)
 - Policie ČR, KŘP Jihočeského kraje, DI J. Hradec, Nádražní 567/II, 377 46 J. Hradec

OBECNÍ ÚŘAD RAPŠACH

Silniční správní úřad

RAPŠACH č. p. 7

Rapšach, 378 07 Rapšach

IČ: 00 666 521, DIČ: CZ 00666521

Telefon: 384786102, 384786113

ID DS 3q5am4s

E-mail: info@rapsach.cz

Č. j.: 7/8 – 2/2023 MK Č

V Rapšachu dne 3. února 2023

Vyřizuje: Čurda

ROZHODNUTÍ

Žadatel, Česká Republika - Státní pozemkový úřad, Krajský pozemkový úřad pro Jihočeský kraj, pobočka Jindřichův Hradec se sídlem Pravdova 837/II, 377 01 Jindřichův Hradec IČ:01312774, v zastoupení na základě plné moci Petrem Vláškem, P-ATELIER JH s.r.o., Nádražní 249/II, 377 01 Jindřichův Hradec, podal u zdejšího úřadu žádost o povolení připojení sousední nemovitosti, úpravy připojení sousední nemovitosti, ve smyslu § 10 odst. 4 písm. b) zákona č. 13/1997 Sb., o pozemních komunikacích, v platném znění, pozemku par. č. 2936 v k. ú. Rapšach, Obec Rapšach, po kterém je vedena vedlejší polní cesta pod označením C19, na místní komunikaci III. třídy 10c vedené po pozemku par. č. 2952 a na místní komunikaci 9c na pozemcích par. č. 1180/4 a 1180/5 v k. ú. Rapšach, Obec Rapšach.

Obecní úřad Rapšach, jako věcně a místně příslušný správní úřad ve věcech místních komunikací podle § 40 odst. 5 písm. b) zákona č. 13/1997 Sb., o pozemních komunikacích, v platném znění, na základě uvedené žádosti, souhlasného stanoviska Obce Rapšach, se sídlem Rapšach 7, Rapšach, 378 07 Rapšach ze dne 12. ledna 2023 pod č. j. 57/8 – 3/2023 Č, jako vlastníka dotčených místních komunikací III. třídy 10c a 9c a sdělení Policie České republiky, Krajského ředitelství policie Jihočeského kraje, Dopravního inspektorátu Jindřichův Hradec jako orgánu státní správy ve věcech bezpečnosti a plynulosti provozu na pozemních komunikacích, ze dne 5. října 2022 pod č. j.: KRPC-136846-2/ČJ-2022-020306 a sdělení ze dne 22. listopadu 2022 pod č. j. KRPC-154035-2/ČJ-2022-020306 rozhodl

t a k t o:

Vyhovuje shora uvedené žádosti žadatele, „Česká Republika - Státní pozemkový úřad, Krajský pozemkový úřad pro Jihočeský kraj, pobočka Jindřichův Hradec se sídlem Pravdova 837/II, 377 01 Jindřichův Hradec IČ:01312774, v zastoupení na základě plné moci Petrem Vláškem, P-ATELIER JH s.r.o., Nádražní 249/II, 377 01 Jindřichův Hradec“, ze dne 13. 01. 2023 a podle §10 zákona č. 13/1997 Sb., o pozemních komunikacích, v platném znění, povoluje připojení sousední nemovitosti, úpravy připojení sousední nemovitosti, pozemku par. č. 2936 v k. ú. Rapšach, obec Rapšach, po kterém je vedena vedlejší polní cesta pod označením C19 na místní komunikaci III. třídy 10c vedené po pozemku par. č. 2952 a místní komunikaci III. třídy 9c vedené po pozemcích par. č. 1180/4 a 1180/5 v k. ú. Rapšach, obec Rapšach za dodržení těchto podmínek:

1) Připojení sousední nemovitosti, úpravy připojení sousední nemovitosti budou provedeny podle předložené projektové dokumentace zpracované společností „P-atelier JH s.r.o. se sídlem Nádražní 249/II, 377 01 Jindřichův Hradec

2) Při realizaci připojení budou dodrženy připomínky a doporučení dopravního inspektorátu v Jindřichově Hradci ze dne 5. října 2022 pod č. j. KRPC-136846-2/ČJ-2022-020306 a ze dne 22. listopadu 2022 pod č. j.: KRPC-154035-2/ČJ-2022-020306

3) Při realizaci připojení nesmí být způsobená škoda na tělese místní komunikace, podzemních a nadzemních vedení.

V průběhu správního řízení v dané věci bylo zjištěno, že účastníky řízení dle ust. § 27 odst. 1 písm. a) zákona č. 500/2004 Sb., správní řád, v platném znění (dále jen správní řád), je Česká republika - Státní pozemkový úřad, Krajský pozemkový úřad pro Jihočeský kraj, pobočka Jindřichův Hradec se sídlem Pravdova 837/II, 377 01 Jindřichův Hradec IČ:01312774, v zastoupení na základě plné moci Petrem Vláškem, P-ATELIER JH s.r.o., Nádražní 249/II, 377 01 Jindřichův Hradec a Obec Rapšach, Rapšach 7, 378 07 Rapšach, IČ: 00 666 521.

Toto rozhodnutí nenahrazuje žádné jiné povolení, pokud bude pro realizaci připojení nutné podle zvláštních předpisů (např. územní souhlas, stavební povolení nebo vyjádření dotčených orgánů státní správy), platí 12 měsíců ode dne, kdy nabude právní moci a nepozbude však platnost, jestliže v této lhůtě bude vydáno územní rozhodnutí o realizaci stavby, či stavební povolení pro tuto stavbu.

O d ů v o d n ě n í:

Na základě žádosti „Česká republika - Státní pozemkový úřad, Krajský pozemkový úřad pro Jihočeský kraj, pobočka Jindřichův Hradec se sídlem Pravdova 837/II, 377 01 Jindřichův Hradec IČ:01312774, v zastoupení na základě plné moci Petrem Vláškem, P-ATELIER JH s.r.o., Nádražní 249/II, 377 01 Jindřichův Hradec“, souhlasného stanoviska Obce Rapšach, Rapšach 7, 378 07 Rapšach, IČ: 00 666 521 ze dne 12. 01. 2023 pod č. j.: 57/8 – 3/2023 Č jako vlastníka místní komunikace III. třídy 10c na pozemku par. č. 2952 a místní komunikace III. třídy 9c na pozemcích 1180/4 a 1180/5 a sdělení Policie České republiky, Krajského ředitelství policie Jihočeského kraje, Dopravního inspektorátu Jindřichův Hradec jako orgánu státní správy ve věcech bezpečnosti a plynulosti provozu na pozemních komunikacích, ze dne 5. října 2022 pod č. j.: KRPC-136846-2/ČJ-2022-020306 a sdělení ze dne 22. listopadu 2022 pod č. j. KRPC-154035-2/ČJ-2022-020306, se povoluje připojení sousední nemovitosti, úpravy připojení sousední nemovitosti tak, jak je ve výroku rozhodnutí uvedeno.

P o u ě n í:

Proti tomuto rozhodnutí lze podat odvolání do 15ti dnů ode dne jeho doručení ke Krajskému úřadu Jihočeského kraje, České Budějovice, odboru dopravy a silničního hospodářství, podáním u zdejšího obecního úřadu.

Odvolání se dle § 82 odst. 2 správního řádu podává s potřebným počtem stejnopisů tak, aby jeden stejnopis zůstal správnímu orgánu a aby každý účastník (viz. níže uvedení účastníci řízení) dostal jeden stejnopis. Nepodá-li účastník řízení potřebný počet stejnopisů, vyhotoví je správní orgán na náklady tohoto účastníka.

JUDr. Lenka Cvrčková
starostka



Doručí se:

- a) - Česká republika - Státní pozemkový úřad, Krajský pozemkový úřad pro Jihočeský kraj,
pobočka Jindřichův Hradec se sídlem Pravdova 837/II, 377 01 Jindřichův Hradec
IČ:01312774, v zastoupení na základě plné moci Petrem Vláškem, P-ATELIER JH s.r.o.,
Nádražní 249/II, 377 01 Jindřichův Hradec
- Obec Rapšach, Rapšach 7, Rapšach, 378 07 Rapšach
- b) dotčené orgány (doporučeně)
 - Policie ČR, KŘP Jihočeského kraje, DI J. Hradec, Nádražní 567/II, 377 46 J. Hradec

O B E C R A P Š A C H

Rapšach č. p. 7
Rapšach
378 07 Rapšach

Telefon: 384786102, 384786113

3q5am4s

E-mail: info@rapsach.cz

Č. j.: 57/8 – 3/2023 Č
Vyřizuje: Čurda

V Rapšachu dne 12. ledna 2023

P-ateliér JH s.r.o.
Nádražní 249/II
Jindřichův Hradec
377 01 Jindřichův Hradec

Věc: Souhlas vlastníka místní komunikace

Stavba: Realizace cest C2, C18, C19 a C26 v k. . Rapšach, č. zakázky J-15/22, investor
ČR – SPÚ, Jindřichův Hradec.

Obec Rapšach jako vlastník místní komunikace na pozemku par. č. 2952 – ostatní komunikace ostatní plocha v k. ú. Rapšach, která je vedena v pasportu místních komunikací pod označením **MK III. třídy 10c**, vydává **souhlas** s připojením /úpravou stávajícího sjezdu při celkové rekonstrukci/ stávající **cesty C19**, v rámci projektové dokumentace výše uvedené stavby.

S pozdravem

JUDr. Lenka Cvrčková
starostka



OBEC RAPŠACH

Rapšach č. p. 7
Rapšach
378 07 Rapšach

Telefon: 384786102, 384786113

3q5am4s

E-mail: info@rapsach.cz

Č. j.: 57/8 – 2/2023 Č
Vyřizuje: Čurda

V Rapšachu dne 12. ledna 2023

P-ateliér JH s.r.o.
Nádražní 249/II
Jindřichův Hradec
377 01 Jindřichův Hradec

Věc: Souhlas vlastníka místní komunikace

Stavba: **Realizace cest C2, C18, C19 a C26 v k. . Rapšach, č. zakázky J-15/22, investor ČR – SPÚ, Jindřichův Hradec.**

Obec Rapšach jako vlastník místní komunikace na pozemku par. č. 2952 – ostatní komunikace ostatní plocha v k. ú. Rapšach, která je vedena v pasportu místních komunikací pod označením **MK III. třídy 10c**, vydává **souhlas** s připojením /úpravou stávajícího sjezdu při celkové rekonstrukci/ stávající **cesty C26**, v rámci projektové dokumentace výše uvedené stavby.

S pozdravem

JUDr. Lenka Cvrčková
starostka



OBEC RAPŠACH

Rapšach č. p. 7
Rapšach
378 07 Rapšach

Telefon: 384786102, 384786113

3q5am4s

E-mail: info@rapsach.cz

Č. j.: 57/8 – 1/2023 Č
Vyřizuje: Čurda

V Rapšachu dne 12. ledna 2023

P-ateliér JH s.r.o.
Nádražní 249/II
Jindřichův Hradec
377 01 Jindřichův Hradec

Věc: Vyjádření k projektové dokumentaci stavby akce: „Realizace cest C2, C18, C19 a C26 v k. ú. Rapšach.“

Obec Rapšach nemá zásadních připomínek k předložené projektové dokumentaci stavby akce: „*Realizace cest C2, C18, C19 a C26 v k. ú. Rapšach*“. Cesta C2 se nachází na pozemku par. č. 2917-ostatní komunikace ostatní plocha, cesta C18 – pozemek par. č. 2923-ostatní komunikace ostatní plocha, cesta C19 – pozemek par. č. 2936-ostatní komunikace ostatní plocha a cesta C26 – pozemek par. č. 2955-ostatní komunikace ostatní plocha. Výše uvedené pozemky jsou ve vlastnictví obce Rapšach.

Obec Rapšach dále vydává *souhlas* s veškerou činností, která se bude týkat ochranného pásma technické infrastruktury ve vlastnictví nebo ve správě obce Rapšach. Plánovaná stavba je v souladu s rozvojovou koncepcí obce a není v rozporu se schválenou územně plánovací dokumentací obce Rapšach.

Vyjádření k projektové dokumentaci stavby „*Realizace cest C2, C18, C19 a C26 v k. ú. Rapšach*“ se vydává pro potřeby společného územního a stavebního řízení a má platnost 2 roky od data vydání.

S pozdravem

JUDr. Lenka Cvrčková
starostka



O B E C N Í Ú Ř A D R A P Š A C H

RAPŠACH č.p. 7
IČ: 00 666 521
PSČ: 378 07 Rapšach

Telefon: 384786102,384786113

ID DS: 3q5am4s

E-mail: info@rapsach.cz

Č.j.: 57/8 – 2/2023 ŽP Č

V Rapšachu dne 15. ledna 2023

Vyřizuje: Čurda

P-ateliér JH s.r.o.

Projektová a inženýrská kancelář

Nádražní 249/II

Jindřichův Hradec

377 01 Jindřichův Hradec

=====

Závazné stanovisko ke kácení dřevin rostoucích mimo les

=====

Obecní úřad v Rapšachu jako věcně a místně příslušný správní orgán ochrany přírody a krajiny ve smyslu § 61 odst. 1 zákona č. 128/2000 Sb., o obcích, ve znění pozdějších předpisů, a ve smyslu § 76 odst. 1 písm. a) zákona č. 114/1992 Sb., o ochraně přírody a krajiny, ve znění pozdějších předpisů (dále jen zákon o ochraně přírody) a ve smyslu ustanovení § 10 a 11 zákona č. 500/2004 Sb., správního řádu, ve znění pozdějších předpisů (dále jen správní řád), na základě žádosti SPÚ ČR (IČ: 013 12 774), se sídlem Husinecká 1024/11a, 130 00 Praha 3-Žižkov, v zastoupení Krajského pozemkového úřadu pro Jihočeský kraj, pobočky Jindřichův Hradec, se sídlem Pravdova 837, 377 01 Jindřichův Hradce, reprezentovaného vedoucím pobočky Ing. Vladislavem Paxou, podané na základě plné moci společnosti P-ateliér JH s.r.o. (IČ:260 33 194), se sídlem Nádražní 249/II, 377 01 Jindřichův Hradec, reprezentovanou jednatelem panem Petrem Vláškem, doručenou dne 25.11. 2022, o povolení kácení dřevin rostoucích mimo les v souvislosti s prováděním stavby „realizace cest C2, C18, C19 a C26 v k. ú. Rapšach“, vydává jako dotčený orgán podle ust. § 149 správního řádu toto **závazné stanovisko**:

podle ust. § 44 odst. 1 a § 12 odst. 2 zákona Obecní úřad Rapšach

souhlasí

s pokácením těchto dřevin:

- 1. druh dřeviny: borovice /počet ks:1/obvod kmene 165 cm/ par. č. 2936/ k. ú. Rapšach**
- 2. druh dřeviny: bříza /počet ks: 1/ obvod kmene 94 cm/ par. č. 2936/ k. ú. Rapšach**
- 3. druh dřeviny: třešeň /počet ks: 1/ obvod kmene 125 cm/ par. č. 2952/ k. ú. Rapšach**
- 4. druh dřeviny: jablň /počet ks: 1/ obvod kmene 51 cm/ par. č. 2936/ k. ú. Rapšach**
- 5. druh dřeviny: osika/ počet ks: 1/ obvod kmene 31 cm/ par. č. 2936/ k. ú. Rapšach**
- 6. druh dřeviny: osika/ počet ks: 1/ obvod kmene 63 cm/ par. č. 2936 k. ú. Rapšach**

na výše uvedených pozemcích za podmíněk:

- a) žadatel zajistí po dobu kácení bezpečnost silničního provozu
- b) kácení bude provedeno osobami po odborné stránce proškolenými
- c) žadatel zajistí neprodleně po ukončení prací úklid silnice a místí komunikace
- d) náhradní výsadba okolo cest se ukládá v rozsahu uvedeném v projektové dokumentaci
- e) náhradní výsadba bude provedena v souladu s podmínkami SCHKO Třeboňsko /závazné stanovisko ze dne 19.12. 2022, č. j: 04585/JC/22/
- f) péče o náhradní výsadbu se ukládá na dobu 5 let od doby náhradní výsadby

O d ů v o d n ě n í:

Státní pozemkový úřad, reprezentovaný vedoucím pobočky Jindřichův Hradec Ing. Vladislavem Paxou, zastoupený společností P- ateliér JH s.r.o., reprezentovanou jednatelem panem Petrem Vláškem, podal žádost o povolení ke kácení dřevin rostoucích mimo les. Dle projektové dokumentace stavby „Realizace cest C2, C18, C19 a C26 v k. ú. Rapšach“ předmětné dřeviny zasahují do profilů komunikací. Jedná se většinou o náletové dřeviny a jejich pokácení nebude mít zásadní negativní vliv na krajinný ráz místa. Náhrada za pokácení několika stromů je v projektové dokumentaci řešena náhradní výsadbou stromů do stromořadí okolo cest, takže se zachová estetický ráz krajiny a nebude docházet také k ekologické újmě.

Poučení:

Podle ustanovení § 149 správního řádu není závazné stanovisko samostatným rozhodnutím a nelze se proti němu odvolat. Jeho obsah je závazným podkladem pro rozhodnutí příslušného stavebního úřadu. Obsah závazného stanoviska lze napadnout odvoláním proti rozhodnutí příslušného stavebního úřadu.

JUDr. Lenka Cvrčková
starostka



O B E C N Í Ú Ř A D R A P Š A C H

RAPŠACH č.p. 7
IČ: 00 666 521
PSČ: 378 07 Rapšach

Telefon: 384786102,384786113

ID DS: 3q5am4s

E-mail: info@rapsach.cz

Č.j.: 9/6 – 2/2023 ŽP Č

V Rapšachu dne 6. února 2023

Vyřizuje: Čurda

*Správa a údržba silnic Jihočeského kraje
závod JINDŘICHŮV HRADEC
Jarošovská 1126/2
377 01 Jindřichův Hradec*
=====

Věc: Kácení dřevin rostoucích mimo les
=====

R O Z H O D N U T Í

Obecní úřad v Rapšachu jako věcně a místně příslušný správní orgán ochrany přírody a krajiny ve smyslu § 61 odst. 1 zákona č. 128/2000 Sb., o obcích, ve znění pozdějších předpisů, a ve smyslu § 76 odst. 1 písm. a) zákona č. 114/1992 Sb., o ochraně přírody a krajiny, ve znění pozdějších předpisů (dále jen zákon o ochraně přírody) a ve smyslu ustanovení § 10 a 11 zákona č. 500/2004 Sb., správního řádu, ve znění pozdějších předpisů (dále jen správní řád), rozhodl v řízení vedeném o žádosti o povolení ke kácení dřevin rostoucích mimo les, kterou doručila dne 03. 02. 2023 „*Správa a údržba silnic Jihočeského kraje, závod Jindřichův Hradec, se sídlem Jarošovská 1126/2, 377 01 Jindřichův Hradec*“ a po zhodnocení všech shromážděných podkladů vydal rozhodnutí ve smyslu § 8 odst. 1, odst. 6 a § 9 odst. 1 zákona č. 114/1992 Sb., o ochraně přírody a krajiny, ve znění pozdějších platných předpisů a žádosti

v y h o v u j e.

Povoluje tímto na pozemku par. č. 2914 – silnice, ostatní plocha dle KN v k. ú. Rapšach

p o k á c e n í t é t o d ř e v i n y:

stromy (počet,	druh,	obvod kmene ve výši 130 cm nad zemí)
1	lípa	240

na výše uvedeném pozemku za těchto podmínek:

- a) *dřevina (lípa) bude pokácena pouze v případě zahájení realizace opravy hlavní polní cesty C 2 na pozemku par. č. 2917 v k. ú. Rapšach*

- b) *kácení lípy bude provedeno SÚS JČK, střediskem Třeboň nebo po dohodě s dodavatelem stavby opravy polní cesty C 2*
- c) kácení dřeviny se povoluje po nabytí právní moci tohoto rozhodnutí
- d) žadatel zajistí po dobu kácení bezpečnost silničního provozu
- e) kácení bude provedeno osobami po odborné stránce proškolenými
- f) žadatel zajistí neprodleně po ukončení prací úklid silnice
- g) žadateli se podle § 9 odst. 1 zákona č. 114/1992 Sb., o ochraně přírody a krajiny, ve znění pozdějších platných předpisů, **n e u k l á d á náhradní výsadba**


O d ů v o d n ě n í:

Výše uvedený správní orgán přezkoumal žádost Správy a údržby silnic Jihočeského kraje, závodu Jindřichův Hradec, Jarošovská 1126/2, o povolení ke kácení dřevin rostoucí mimo les doručenou dne 03. 02. 2023 po d č. j.: SUS JČK 2389/2023. Jedná se o solitérní zdravou lípu rostoucí v křižovatce cest C2, C18 a č. III/1502. Ve svém sdělení k projektové dokumentaci „Realizace cest C2, C18, C19 a C26 v k. ú. Rapšach“ Dopravní inspektorát v Jindřichově Hradci pod č. j. KRPC-136846-2/ČJ-2022-020306 schvaluje připojení polní cesty C2 k silnici č. III/1502 stykovou křižovatkou a pokácení lípy rostoucí v plánované stykové křižovatce má zásadní a pozitivní vliv na bezpečnost a plynulost silničního provozu. Odstranění solitérní lípy rostoucí v křižovatce cest C2, C18 a silnice III/1502 nepředstavuje zásadní negativní zásah do krajinného rázu, neboť vizuálně je tato lípa součástí navazujících stromořadí podél silnice III/1502 a polní cesty C2. Náhradní výsadba se neukládá z důvodu zajištění náhradní výsadby dodavatelem stavby podle projektové dokumentace a za podmínek stanovených v závazném stanovisku Správy CHKO Třeboňsko ze dne 19.12. 2022 pod č. j. 04585/JC/22.

P o u č e n í o o d v o l á n í:

Proti tomuto rozhodnutí se mohou účastníci řízení odvolat do 15 dnů ode dne jeho doručení do jejich rukou ke Správě CHKO Třeboňsko, Valy 121, 379 01 Třeboň a to písemným podáním učiněným u Obecního úřadu v Rapšachu.

JUDr. Lenka Cvrčková
starostka



Váš dopis značky:
Ze dne:

Naše č. j.: KHSJC 35068/2022/HOK JH-TA
Spisová značka: S - KHSJC 35068/2022

P – atelier JH s.r.o.
Nádražní 249/II
377 01 Jindřichův Hradec

Vyřizuje: Másílková
Tel. číslo: 387 712 525

Datum: 5. 12. 2022

Závazné stanovisko orgánu ochrany veřejného zdraví k návrhu projektové dokumentace pro společné územní a stavební řízení na stavbu „Realizace cest C2, C18, C19 a C26 v k.ú. Rapšach“.

Krajská hygienická stanice Jihočeského kraje se sídlem v Českých Budějovicích (dále také „KHS Jč kraje“) jako orgán ochrany veřejného zdraví, místně příslušný podle § 11 odst. 1 písm. b) zákona č. 500/2004 Sb., správního řádu, ve znění pozdějších předpisů (dále jen „správní řád“ nebo „s. ř.“), a jako dotčený správní úřad při rozhodování ve věcech upravených zvláštními právními předpisy, které se dotýkají zájmů chráněných orgánem ochrany veřejného zdraví podle zákona č. 258/2000 Sb., o ochraně veřejného zdraví, ve znění pozdějších předpisů (dále jen „zákon č. 258/2000 Sb.“), vydává podle § 77 odst. 1 zákona č. 258/2000 Sb. ve spojení s § 149 správního řádu a ve spojení s § 4 odst. 2 zákona č. 183/2006 Sb., o územním plánování a stavebním řádu (stavební zákon), ve znění pozdějších předpisů a ve spojení s § 30 odst. 1 a 3 a § 77 odst. 2, 3 a 4 zákona č. 258/2000 Sb. a nařízení vlády č. 272/2011 Sb., o ochraně zdraví před nepříznivými účinky hluku a vibrací ve znění pozdějších předpisů toto

závazné stanovisko:

S návrhem projektové dokumentace zhotoveným Ing. Michalem Těšínským, P – atelier JH s.r.o., Nádražní 249/II, 377 01 Jindřichův Hradec, pro společné územní a stavební řízení na stavbu „Realizace cest C2, C18, C19 a C26 v k.ú. Rapšach“ (dále jen „projektová dokumentace“), předloženým orgánu ochrany veřejného zdraví dne 16. 11. 2022, žadatel Česká Republika – Státní pozemkový úřad, se sídlem 130 00 Praha 3, Husinecká 1024/11a, Krajský pozemkový úřad pro Jihočeský kraj - Pobočka J. Hradec, Pravidova 837/II, 377 01 J. Hradec, IČ 01312774, zastoupený zmocněncem P-atelier JH, s.r.o., Nádražní 24899, 37701 Jindřichův Hradec, IČ 26033194, na základě plné moci ze dne 8. 6. 2022 (dále jen „žadatel“), jako podkladem pro společné územní a stavební řízení

s e s o u h l á s í .

Odůvodnění:

Na KHS Jč kraje byla doručena žádost o vydání stanoviska k projektové dokumentaci na stavbu „Realizace cest C2, C18, C19 a C26 v k.ú. Rapšach“ pro společné územní a stavební řízení s projektovou dokumentací.

Projektovou dokumentaci zhotovil Ing. Michalem Těšínským, P – atelier JH s.r.o., Nádražní 249/II, 377 01 Jindřichův Hradec, ČKAIT - 0013734.

Předloženo bylo – Průvodní zpráva, Souhrnná technická zpráva; Situační výkres širších vztahů; Situační výkres ZOV; Katastrální situační výkres; Koordinační situační výkres; Technická zpráva – Hlavní polní cesta C2, Situace stavby – část 1_km0,00000-0,40000, Situace stavby – část 2_km0,40000-0,80000, Situace stavby – část 3_km0,80000-1,21185; Technická zpráva – Hlavní polní cesta C18, Situace stavby – část 1_km0,00000-0,35000, Situace stavby – část 2_km0,35000-0,55850; Technická zpráva – Hlavní polní cesta C19, Situace stavby – část 1_km0,00000-0,35000, Situace stavby – část 2_km0,35000-0,76663, Situace stavby – část 3_km0,76663-1,03691, Situace stavby – část 4_km1,03691-1,32194, Situace stavby – část 5_km1,32194-1,57973; Technická zpráva – Hlavní polní cesta C26, Situace stavby – část 1_km0,00000-0,442163, Situace stavby – část 2_km0,442163-0,70000, Situace stavby – část 3_km0,70000-0,97297; datum 11/2022, č. zakázky J-15/22.

Projektová dokumentace řeší celkovou rekonstrukci stávajících zpevněných polních cest se zachováním jejich trasy v k.ú. Rapšach.

Hlavní polní cesta C2 – jedná se o celkovou rekonstrukci stávající zpevněné polní cesty (živičný kryt) vedoucí od napojení ze silnice č. III/1502 u Pískovny u Dračice severozápadním směrem kolem osady Paříž až na hranici katastrálního území (cesta dále pokračuje v k.ú. Tušů). Cesta je navržena s asfaltobetonovým povrchem jako jednopruhová. Odvodnění cesty je řešeno pomocí podélného a příčného sklonu vozovky do okolního terénu. Navrženo doplnění stávající aleje IP1.

Pozemek se nachází mimo zastavěné území obce, severně od obce Rapšach mezi zemědělskými, lesními plochami a plochami se zástavbou rodinnými domy a rekreačními objekty a je rovinný.

Vedlejší polní cesta C18 – jedná se o celkovou rekonstrukci stávající zpevněné polní cesty (živičný kryt s výtluky) vedoucí od napojení ze silnice č. III/1502 u Pískovny u Dračice jihovýchodním směrem okolo rodinného domu č.p. 161 a MVN1 až po napojení na cestu C19 severovýchodně od obce Rapšach. Cesta je navržena s asfaltobetonovým povrchem jako jednopruhová. Odvodnění cesty je řešeno pomocí podélného a příčného sklonu vozovky do okolního terénu, odvodnění pláň je řešeno drenáží s odvodem vod do navazujících vodotečí a vsakovacího objektu v trase cesty. Pozemek se nachází mimo zastavěné území obce, severně od obce Rapšach mezi zemědělskými, lesními plochami a je rovinný.

Hlavní polní cesta C19 – jedná se o celkovou rekonstrukci stávající zpevněné polní cesty (živičný kryt) vedoucí jako pokračování komunikace na severovýchodním okraji obce Rapšach v lokalitě „Za závodem“ a vedoucí severovýchodním směrem k lokalitě „Čolbach“, kde se stáčí jihovýchodním směrem a pokračuje okolo rodinných domů a MVN „Dolní Kočvarů“ na jih. Cesta končí napojením na místní komunikaci MK1. Cesta je navržena s asfaltobetonovým povrchem jako jednopruhová. Odvodnění cesty je řešeno pomocí podélného a příčného sklonu vozovky do cestního příkopu a okolního terénu, odvodnění pláň je řešeno drenáží s odvodem vod do navazujících příkopů, vodotečí a vsakovacího objektu v trase cesty. Navrženo doplnění stávající aleje IP5. Pozemek se nachází mimo zastavěné území obce, severně až severovýchodně od obce Rapšach mezi zemědělskými, lesními plochami a plochami se zástavbou rodinnými domy a rekreačními objekty a je rovinný.

Hlavní polní cesta C26 – jedná se o celkovou rekonstrukci stávající polní cesty (zpevněná šterkem) vedoucí od napojení na místní komunikaci MK1 v osadě „Bosna“ severním, postupně severozápadním směrem mezi rekreačními objekty až po napojení na cestu C19 severovýchodně od obce Rapšach. Cesta je navržena s asfaltobetonovým povrchem jako jednopruhová. Odvodnění cesty je řešeno pomocí podélného a příčného sklonu vozovky do okolního terénu, odvodnění pláň je řešeno drenáží s odvodem vod do vsakovacího objektu v trase cesty. Navržena doprovodná zeleň při napojení na cestu C19.

Pozemek se nachází mimo zastavěné území obce, severovýchodně od obce Rapšach mezi zemědělskými, lesními plochami a plochami se zástavbou rodinnými domy a rekreačními objekty a je rovinný.

KHS Jč kraje posoudila předloženou projektovou dokumentaci v části týkající se ochrany veřejného zdraví. Ve věci nebyl shledán rozpor s požadavky vyplývajícími ze zákona č. 258/2000 Sb. a z nařízení vlády č. 272/2011 Sb., o ochraně zdraví před nepříznivými účinky hluku a vibrací, ve znění pozdějších předpisů.

OK
Krajská hygienická stanice
Jihočeského kraje (4b)
se sídlem v Č. Budějovicích
„Máje“ 25
370 71 České Budějovice

Jana Másílková, DiS.
vrchní referent oddělení HOK JH-TA

+ PD zpět



Pomáhat a chránit

JID: PCR02ETRpo91008797



KRAJSKÉ ŘEDITELSTVÍ POLICIE JIHOČESKÉHO KRAJE

Územní odbor Jindřichův Hradec
Dopravní inspektorát

Č. j. KRPC-136846-2/ČJ-2022-020306

Jindřichův Hradec 5. října 2022

Počet stran: 1

Přílohy: 1/PD

P – atelier JH s. r. o.
Nádražní 249/II
377 01 Jindřichův Hradec

„Realizace polních cest (hlavní, vedlejších) v k. ú. Rapšach“ - sdělení

Po prostudování předložené projektové dokumentace ve výše uvedené věci Vám Dopravní inspektorát Policie České republiky, Krajského ředitelství policie Jihočeského kraje, Územní odbor Jindřichův Hradec, sděluje.

Předložená dokumentace řeší realizace polních cest č. C 2, č. C 18 sjezdy na sil. č. III/1502 (z náhledu do veřejně přístupných zdrojů se jedná o sil. č. III/1502) a polních cest č. C 19, č. C 26 sjezdy na místní komunikace (viz PD).

Dopravní inspektorát **schvaluje připojení** polní cesty č. C 2 k sil. č. III/1502 **stykovou křižovatkou**, kdy tato změna má zásadní a pozitivní vliv na bezpečnost a plynulost silničního provozu na pozemních komunikacích.

Dopravní inspektorát má obecně tyto připomínky a doporučení:

1. Zajištění volnosti rozhledových poměrů po celou dobu trvání sjezdů z polních cest.
2. V napojení na silniční síť provést stavební úpravu, cca 2 m pás kamenné dlažby.
3. V případě zpevnění penetračním postříkem provést min 20 m v napojení na silniční síť zpevnění s živíčným povrchem.

Nádražní 567/II
377 46 Jindřichův Hradec

Tel.: +420 974 233 257
Email: jh.di.inzenyr@pcr.cz

www.policie.cz



4. U připojení na silniční síť v extravilánu osadit směrové sloupky č. Z 11g.
5. Návrhovou rychlost polních cest zajistit odpovídajícím dopravním značením.

z r. por. Mgr. Bc. Lucie Dvořáková, DiS.

komisař DI

npor. Bc. Ondřej Novák

vedoucí DI



Pomáhat a chránit

KRAJSKÉ ŘEDITELSTVÍ POLICIE JIHOČESKÉHO KRAJE

Územní odbor Jindřichův Hradec
Dopravní inspektorát

Č. j. KRPC-154035-2/ČJ-2022-020306

Jindřichův Hradec 22. listopadu 2022

Počet stran: 1

Přílohy: 1/PD

P - atelier JH s. r. o.
Projektová a inženýrská kancelář
Nádražní 249/II
377 01 Jindřichův Hradec

„Realizace polních cest (hlavních, vedlejších) v k. ú. Rapšach“ – sdělení

Po prostudování předložené projektové dokumentace ve výše uvedené věci Vám Dopravní inspektorát Policie České republiky, Krajského ředitelství policie Jihočeského kraje, Územní odbor Jindřichův Hradec, sděluje.

Dopravní inspektorát k předloženému záměru nemá námitek, za podmínky respektování příslušných zákonných a technických norem.

Dopravní inspektorát se vyjádřil k úpravám připojení polních cest ze dne 5. října 2022 pod č. j. KRPC-136846-2/ČJ-2022-020306, kdy uvedl:

„Předložená dokumentace řeší realizace polních cest č. C 2, č. C 18 sjezdy na sil. č. III/1502 (z náhledu do veřejně přístupných zdrojů se jedná o sil. č. III/1502) a polních cest č. C 19, č. C 26 sjezdy na místní komunikace (viz PD).

Dopravní inspektorát **schvaluje připojení** polní cesty č. C 2 k sil. č. III/1502 **stykovou křižovatkou**, kdy tato změna má zásadní a pozitivní vliv na bezpečnost a plynulost silničního provozu na pozemních komunikacích.

Nádražní 567/II
377 46 Jindřichův Hradec

Tel.: +420 974 233 257
Email: jh.di.inzenyr@pcr.cz

www.policie.cz



Dopravní inspektorát má obecně tyto připomínky a doporučení:

- 1. Zajištění volnosti rozhledových poměrů po celou dobu trvání sjezdů z polních cest.*
- 2. V napojení na silniční síť provést stavební úpravu, cca 2 m pás kamenné dlažby.*
- 3. V případě zpevnění penetračním postříkem provést min 20 m v napojení na silniční síť zpevnění s živичným povrchem.*
- 4. U připojení na silniční síť v extravilánu osadit směrové sloupky č. Z 11g.*
- 5. Návrhovou rychlost polních cest zajistit odpovídajícím dopravním značením“.*

Dopravní inspektorát na svých připomínkách a doporučeních setrvává.


z r. por. Mgr. Bc. Lucie Dvořáková, DiS.
komisař DI

npor. Bc. Ondřej Novák
vedoucí DI



SPRÁVA A ÚDRŽBA SILNIC Jihočeského kraje

příspěvková organizace
Nemanická 2133/10, PSČ 370 10 České Budějovice
zapsaná v obchodním rejstříku, vedeném Krajským soudem v Českých Budějovicích
odd.Pr., vložka 173, datum zápisu dne 1.7.2002

závod Jindřichův Hradec
Jarošovská 1126/II, 377 01 Jindřichův Hradec

P – atelier JH s.r.o.
Petr Vlášek
Nádražní 249/II
377 01 Jindřichův Hradec

Váš dopis značky / ze dne
J-15/22 / 27. 9. 2022

Naše značka
SUS Jck 20291/2022

Vyřizuje /tel.:
Kašpar/ 603216178

V Jindřichově Hradci
3. 10. 2022

Věc: „Realizace cest C2, C18, C19 a C26 v k.ú. Rapšach“
– vyjádření k předložené dokumentaci, souhlas se stavbou

Jihočeský kraj, zastoupený Správou a údržbou silnic Jihočeského kraje – závodem Jindřichův Hradec, souhlasí s výše uvedenou stavbou, dle předložené projektové dokumentace za následujících podmínek:

Realizací polních cest C2 a C18 bude dotčeno úpravou napojení na sil. III/15015, která je ve vlastnictví Jihočeského kraje a v naší správě.

O povolení úpravy připojení na silnici III/15015 bude požádáno u příslušného silničního správního úřadu, tj. MěÚ Třeboň - odboru dopravy ve smyslu § 10 zák. č. 13/1997 Sb. při dodržení následujících podmínek obsažených v §12 vyhl. 104/1997 Sb.

Povrchy připojení budou v délce min. 5 m od napojení na vozovku silnice III/15015 provedeny jako bezprašné a zpevněné (*živičný, dlažba, beton apod.*), aby nedocházelo ke znečišťování vozovky silnice vyjíždějícími vozidly.

Připojení budou provedena za účelem zajištění příjezdu na předmětné pozemky v k.ú. Rapšach. Provedením připojení nesmí dojít ke zhoršení současných odtokových poměrů srážkových vod ze silničního tělesa v místě připojení.

Srážkové vody z povrchu připojení budou vhodným technickým řešením bezpečně svedeny mimo vozovku silnice III/15015.

Žadatel o povolení připojení na své náklady provede opatření proti vytékání srážkových vod z vozovky uvedené silnice na připojované pozemní komunikace (*v případě, že je tato pod úrovní nivelety vozovky*).

V místě sjezdu na cestu C18 budou na dno silničního příkopu vloženy betonové trouby o průměru min. 400 mm při šířce připojení do 6 m, 600 mm pro délku propustku od 6 do 10 m při sklonu propustku nad 2 %, nebo 800 mm pro délku propustku přes 10 m při sklonu propustku do 2 % (v případě mělkého sil. příkopu se určí průměr dle místních podmínek). Propustek sjezdu bude na jeho vtoku a výtoku opatřen šikmými čely se sklonem v poměru 1:2 z lomového kamene nebo betonu, která budou provedena v úrovni nivelety krajnice až za silniční příkop.

Napojení povrchu obou připojení na vozovku silnice III/15015, bude provedeno pomocí zaříznutí hrany vozovky a provedení pružné zálivky mezi vozovkou dotčené silnice a upravovanými připojeními.

Vlastník připojovaných pozemních komunikací bude tato připojení udržovat v řádném stavebně – technickém stavu včetně propustku.

V případě, že si tyto úpravy připojení polních cest na silnici III/15015 vyžádají úpravu či osazení dopravního značení, dopravního zařízení nebo zlepšení rozhledových podmínek (*omezení rychlosti - nejvyšší dovolená rychlost nebo přemístění začátku a konce obce, zrcadlo, odstranění dřevin, apod.*), budou tato opatření provedena na náklady majitele těchto připojovaných pozemních komunikací.

Zhotovitel stavby požádá v dostatečném předstihu před vlastním prováděním stavby u příslušného silničního správního úřadu o povolení zvláštního užívání silnice III/15015 pro provádění stavebních prací. Pro účel vydání tohoto povolení bude vydáno naší organizací samostatné vyjádření na základě žádosti žadatele (zvláštní užívání v zimním období povolujeme pouze výjimečně, dle aktuálních klimatických podmínek). Přílohou žádosti bude projektová dokumentace se zakreslením zásahu do silničního tělesa a pomocného silničního pozemku v rámci provádění stavby, technická zpráva, odpovědná osoba a termín provádění prací.

Po doručení pravomocného rozhodnutí příslušného silničního správního úřadu, bude se zhotovitelem stavby uzavřena smlouva o finanční náhradě za zvláštní užívání silničních pozemků. Dokud nebude finanční náhrada za zvláštní užívání zaplacená, nebude naší organizací předáno staveniště a na stavbě nesmí být započato. Finanční náhrada za zvláštní užívání silničních pozemků v silnici III. třídy je (dle Pravidel pro nakládání s majetkem kraje) 3,- Kč/m²/den + DPH (aktuální v době fakturace). Při nedodržení termínu zvláštního užívání, bude tato částka násobena do 1 týdne koeficientem 1,25, do 2 týdnů koeficientem 1,5, do 1 měsíce koeficientem 1,75 a nad 1 měsíc koeficientem 2. Nejnižší částka za zvláštní užívání silničních pozemků určená k úhradě, je stanovena ve výši 500,- Kč + DPH (aktuální v době fakturace), toto platí, pokud by finanční plnění, vypočtené dle příslušného sazebníku, bylo nižší. Všechny finanční náhrady za zvláštní užívání do 10.000,- Kč budou placeny hotově do pokladny SÚS JČK, závodu Jindřichův Hradec a náhrady nad 10.000,- Kč budou placeny na účet SÚS JČK České Budějovice.

Vyjádření je platné 2 roky od data jeho vydání.

Správa a údržba silnic Jihočeského kraje,
závod JINDŘICHŮV HRADEC
Jarošovská 1126/2, 377 01 J. Hradec
IČO: 709 71 641 ®

Ing. Josef Tolkner
ředitel závodu Jindřichův Hradec

Příloha:

- situace.

Telefon
384321250

ID datové schránky
cadk8eb

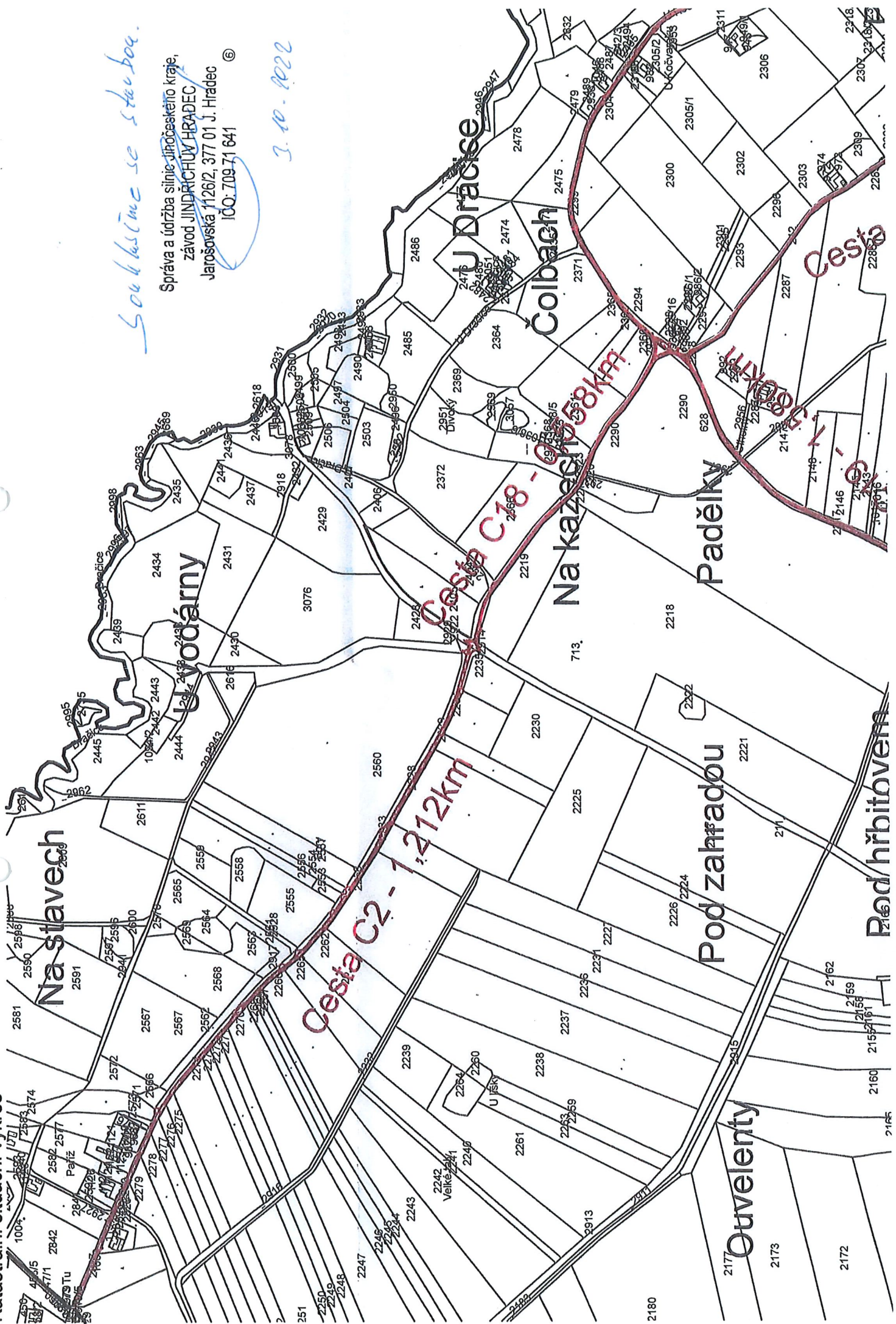
E-mail
sekretariat.jh@susjk.cz

IČ
70971641

Bankovní spojení
KB České Budějovice

Číslo účtu
51-8903440257/0100

Katastrální situační výkres



Souběžně se stavbou.

Správa a údržba silnic jihočeského kraje,
závod JINDŘICHUV HRADEC
Jarošovská 1126/2, 377 01 J. Hradec
IČO: 709 71 641

3.10.2022



SPRÁVA A ÚDRŽBA SILNIC Jihočeského kraje

příspěvková organizace
Nemanická 2133/10, PSČ 370 10 České Budějovice
zapsaná v obchodním rejstříku, vedeném Krajským soudem v Českých Budějovicích
odd.Pr., vložka 173, datum zápisu dne 1.7.2002

závod Jindřichův Hradec
Jarošovská 1126/II, 377 01 Jindřichův Hradec

P – atelier JH s.r.o.
Petr Vlášek
Nádražní 249/II
377 01 Jindřichův Hradec

Váš dopis značky / ze dne
J-15/22 / 15.11.2022

Naše značka
SUS Jck 24025/2022

Vyřizuje /tel.:
Kašpar/ 603216178

V Jindřichově Hradci
6. 11. 2022

Věc: „Realizace cest C2, C18, C19 a C26 v k.ú. Rapšach“
– vyjádření k předložené dokumentaci, souhlas se stavbou

*Jihočeský kraj, zastoupený Správou a údržbou silnic Jihočeského kraje – závodem Jindřichův Hradec
vydává k předmětné, výše uvedené věci následující vyjádření:*

K této věci jsme se souhlasně vyjádřili dne 3.10.2022 pod Č.j. SUS Jck 20291/2022 s uvedením konkrétních podmínek připojení účelových komunikací na sil. III/15015.

Námi vydané vyjádření je platné po dobu dvou roků od data vydání, tj. do 3.10.2024.

Naše původní, platné vyjádření přikládáme v příloze tohoto vyjádření.

S úctou a pozdravem

Správa a údržba silnic Jihočeského kraje,
závod JINDŘICHŮV HRADEC
Jarošovská 1126/2, 377 01 J. Hradec
IČO: 709 71 641 ®

Ing. Josef Tolkner
ředitel závodu Jindřichův Hradec

Přílohy:
- vyjádření SUS Jck 20291/2022

Telefon
384321250

ID datové schránky
cadk8eb

E-mail
sekretariat.jh@susjk.cz

IČ
70971641

VOYJÁDŘENÍ O EXISTENCI SÍŤE ELEKTRONICKÝCH KOMUNIKACÍ
společnosti CETIN a.s.
(„Vyjádření“)

A VŠEOBECNÉ PODMÍNKY OCHRANY SÍŤE ELEKTRONICKÝCH KOMUNIKACÍ
společnosti CETIN a.s.
(„Všeobecné podmínky ochrany SEK“)

toto Vyjádření a Všeobecné podmínky ochrany SEK je vydané dle ustanovení § 101 zákona č. 127/2005 Sb., o elektronických komunikacích a o změně některých souvisejících zákonů, v platném znění („Zákon o elektronických komunikacích“), a dle ustanovení § 161 zákona č. 183/2006 Sb., o územním plánování a stavebním řádu, v platném znění („Stavební zákon“), a dle příslušných ustanovení zákona č. 89/2012 Sb., občanského zákoníku, v platném znění („Občanský zákoník“)

Číslo jednací: 841632/22

Číslo žádosti: 0122 111 199 („Žádost“)

Název akce („Stavba“)	Realizace cest C2, C18, C19 a C26 v k. ú. Rapšach	
Důvod vydání Vyjádření („Důvod vyjádření“)	Společné územní a stavební řízení	
Žadatel	P - atelier JH s.r.o.	
Stavebník	Státní pozemkový úřad, Husinecká 1024/11a, Praha, 13000	
Zájmové území	Okres	Jindřichův Hradec
	Obec	Rapšach, Suchdol nad Lužnicí
	Kat. území / č. parcely	Rapšach; Tušť
Platnost Vyjádření	23. 11. 2024 („Den konce platnosti Vyjádření“)	

Žadatel Žádostí určil a vyznačil Zájmové území, jakož i určil Důvod Vyjádření.

Na základě určení a vyznačení Zájmového území Žadatelem a na základě určení Důvodu Vyjádření vydává společnost CETIN a.s. následující Vyjádření:

Dojde ke střetu se sítí elektronických komunikací (dále jen „SEK“) společnosti a.s.

- (I) Na Žadatelem určeném a vyznačeném Zájmovém území se vyskytuje SEK společnosti CETIN a.s.;
- (II) Společnost CETIN a.s. **za podmínky splnění bodu (III)** tohoto Vyjádření **souhlasí**, aby Stavebník a/nebo Žadatel, je-li Stavebníkem v Zájmovém území vyznačeném v Žádosti, provedl Stavbu a/nebo činnosti povolené příslušným správním rozhodnutím vydaným dle Stavebního zákona;
- (III) Stavebník a/nebo Žadatel, je-li Stavebníkem, je povinen
 - (i) dodržet tyto níže uvedené podmínky, které byly stanovené POS, tak jak je tento označen ve Všeobecných podmínkách ochrany SEK
 - Nad trasami SEK požadujeme zachovat stávající krytí, změny nivelety +/- 0,05 metru jsou nepodstatné. V zájmovém území se nacházejí nadzemní vedení sítě elektronických komunikací (SEK), které požadujeme respektovat. S případnými požadavky na úpravy nebo přeložení nadzemního vedení SEK se obraťte na místně příslušného správce sítě: J. Mála. 724 216 554.; a
 - (ii) řídit se Všeobecnými podmínkami ochrany SEK, které jsou nedílnou součástí Vyjádření;

Číslo jednací: 841632/22

Číslo žádosti: 0122 111 199

(IV) Pro případ, že bude nezbytné přeložení SEK, zajistí vždy takové přeložení SEK její vlastník, společnost CETIN a.s. Stavebník, který vyvolal překládku SEK je dle ustanovení § 104 odst. 17 Zákona o elektronických komunikacích povinen uhradit společnosti CETIN a.s. veškeré náklady na nezbytné úpravy dotčeného úseku SEK, a to na úrovni stávajícího technického řešení;

(V) Pro účely přeložení SEK dle bodu (IV) tohoto Vyjádření je Stavebník povinen uzavřít se společností CETIN a.s. Smlouvu o realizaci překládky SEK.

Vyjádření je platné pouze pro Zájmové území určené a vyznačené Žadatelem, jakož i pro Důvod Vyjádření stanovený a určený Žadatelem v Žádosti.

Vyjádření pozbývá platnosti i) v Den konce platnosti Vyjádření, ii) změnou rozsahu Zájmového území či změnou Důvodu Vyjádření uvedeného v Žádosti a/nebo iii) jakýmkoliv porušením kterékoliv povinnosti stanovené Všeobecnými podmínkami ochrany SEK, to vše v závislosti na tom, která ze skutečností rozhodná pro pozbytí platnosti Vyjádření nastane nejdříve.

Společnost CETIN a.s. vydáním tohoto Vyjádření poskytla Žadateli pro Žadatelem určené a vyznačené Zájmové území veškeré informace o SEK dostupné společnosti CETIN a.s. ke dni podání Žádosti.


Ze strany společnosti CETIN a.s. může v některých případech docházet ke zpracování Vašich osobních údajů. Ke zpracování Vašich osobních údajů dochází vždy v souladu s platnými právními předpisy. Konkrétní zásady a podmínky zpracování osobních údajů společnosti CETIN a.s. jsou dostupné na stránce <https://www.cetin.cz/zasady-ochrany-osobnich-udaju>.

V případě dotazů k Vyjádření kontaktujte prosím asistenční linku 238 461 111.

Přílohami Vyjádření jsou:

- *Všeobecné podmínky ochrany SEK*
- *Informace k vytýčení SEK ve vlastnictví společnosti CETIN a.s.*
- *Informace o možném napojení na SEK ve vlastnictví společnosti CETIN a.s.*
- *Situační výkres (obsahuje Zájmové území určené a vyznačené Žadatelem a výřezy účelové mapy SEK)*

Vyjádření vydala společnost **CETIN a.s.** dne: 23. 11. 2022.



CETIN a.s.
Českomoravská 2510/19, Libeň
190 00 Praha 9
DIČ: CZ04084063

102

VŠEOBECNÉ PODMÍNKY OCHRANY SÍTĚ ELEKTRONICKÝCH KOMUNIKACÍ společnosti CETIN a.s.**1. PLATNOST VŠEOBECNÝCH PODMÍNEK**

- i) Tyto Všeobecné i podmínky ochrany sítě elektronických komunikací (dále jen „VPOSEK“) tvoří součást Vyjádření (jak je tento pojem definován níže v článku 2 VPOSEK).
- ii) V případě rozporu mezi Vyjádřením a těmito VPOSEK mají přednost ustanovení Vyjádření, pokud není těmito VPOSEK stanoveno jinak.

2. DEFINICE

Níže uvedené termíny, jsou-li použity v těchto VPOSEK a uvozeny velkým písmenem, mají následující význam:

„**CETIN**“ znamená CETIN a.s. se sídlem Českomoravská 2510/19, Libeň, 190 00 Praha 9, IČO: 04084063, zapsaná v obchodním rejstříku vedeném Městským soudem v Praze pod spz. B 20623;

„**Den**“ je kalendářní den;

„**Kabelovod**“ podzemní zařízení sestávající se z tělesa Kabelovodu a kabelových komor, sloužící k zatahování kabelů a ochranných trubek;

„**Občanský zákoník**“ znamená zákon č. 89/2012 Sb., občanský zákoník, ve znění pozdějších předpisů;

„**POS**“ je zaměstnanec společnosti CETIN, pověřený ochranou sítě, Josef Mála, tel.: 724 216 554, e-mail: josef.mala@cetin.cz;

„**Pracovní den**“ znamená Den, který není v České republice dnem pracovního klidu nebo státem uznaným svátkem;

„**Příslušné požadavky**“ znamená jakýkoli a každý příslušný právní předpis, vč. technických norem, nebo normativní právní akt veřejné správy či samosprávy, nebo jakékoli rozhodnutí, povolení, souhlas nebo licenci, včetně podmínek, které s ním souvisí;

„**Překládka**“ je stavba spočívající ve změně trasy vedení SEK ve vlastnictví CETIN nebo přemístění zařízení SEK ve vlastnictví CETIN; Stavebník, který Překládku vyvolal, je dle ustanovení § 104 odst. 17 Zákona o elektronických komunikacích povinen uhradit společnosti CETIN veškeré náklady na nezbytné úpravy dotčeného úseku SEK, a to na úrovni stávajícího technického řešení;

„**SEK**“ je síť elektronických komunikací ve vlastnictví CETIN;

„**Stavba**“ je stavba a/nebo činnost ve vztahu, k níž bylo vydáno Vyjádření, a je prováděna Stavebníkem a/nebo Žadatelem v souladu s Příslušnými požadavky, povolená příslušným správním rozhodnutím vydaným dle Stavebního zákona;

„**Stavebník**“ je osoba takto označená ve Vyjádření;

„**Stavební zákon**“ je zákon č. 183/2006 Sb., o územním plánování a stavebním řádu;

„**Vyjádření**“ je vyjádření o existenci sítě elektronických komunikací vydané společností CETIN dne 23. 11. 2022 pod č.j. 841632/22;

„**Zájmové území**“ je území označené Žadatelem a/nebo Stavebníkem v Žádosti;

„**Situační výkres**“ je výkres, který je přílohou Vyjádření a obsahuje Zájmové území určené a vyznačené Žadatelem v Žádosti a výřezy účelové mapy SEK;

„**Zákon o elektronických komunikacích**“ je zákon č. 127/2005 Sb., o elektronických komunikacích a o změně některých souvisejících zákonů, ve znění pozdějších předpisů;

„**Žadatel**“ je osoba takto označená ve Vyjádření.

„**Žádost**“ je žádost, kterou Žadatel a/nebo Stavebník požádal CETIN o vydání Vyjádření.

3. PLATNOST A ÚČINNOST VPOSEK

Tyto VPOSEK jsou platné a účinné dnem odeslání Vyjádření na i) adresu elektronické pošty Stavebníka a/nebo Žadatele uvedenou v Žádosti nebo ii) adresu pro doručení prostřednictvím poštovní přepravy uvedenou Stavebníkem a/nebo Žadatelem v Žádosti.

4. OBECNÁ PRÁVA A POVINNOSTI STAVEBNÍKA A/NEBO ŽADATELE

- (i) Stavebník, Žadatel je výslovně srozuměn s tím, že SEK je veřejně prospěšným zařízením, byla zřízena ve veřejném zájmu a je chráněna Příslušnými požadavky.
- (ii) SEK je chráněna ochranným pásmem, jehož rozsah je stanoven (a) ustanovením § 102 Zákona o elektronických komunikacích a/nebo (b) právními předpisy účinnými před Zákonem o elektronických komunikacích, není-li Příslušnými požadavky stanoveno jinak.
- (iii) Stavebník, Žadatel nebo jím pověřená třetí osoba, je povinen při provádění Stavby bez jiných prací, při odstraňování havárií a projektování staveb, řídit se Příslušnými požadavky, správnou praxí v oboru stavebnictví a technologickými postupy a je povinen učinit veškerá nezbytná opatření vyžadovaná Příslušnými požadavky k ochraně SEK před poškozením. Povinnosti dle tohoto odstavce má Stavebník rovněž ve vztahu k SEK, které se nachází mimo Zájmové území.
- (iv) Při zjištění jakéhokoliv rozporu mezi údaji v Situačním výkresu, který je přílohou Vyjádření a skutečným stavem, je Stavebník a/nebo Žadatel povinen bez zbytečného odkladu, nejpozději Den následující po zjištění takové skutečnosti, zjištěný rozpor oznámit POS.
- (v) Stavebník, Žadatel nebo jím pověřená třetí osoba, je povinen každé poškození či krádež SEK bezodkladně, nejpozději Den následující po zjištění takové skutečnosti, oznámit takovou skutečnost dohledovému centru společnosti CETIN na telefonní číslo +420 238 464 190.
- (vi) Bude-li Stavebník, Žadatel nebo jím pověřená třetí osoba na společnosti CETIN požadovat, aby se jako účastník správního řízení, pro jehož účely bylo toto Vyjádření vydáno, vzdala práva na odvolání proti rozhodnutí vydanému ve správním řízení, je oprávněn kontaktovat POS.

5. POVINNOSTI STAVEBNÍKA PŘI PŘÍPRAVĚ STAVBY

- (i) Při projektování Stavby je Stavebník povinen zajistit, aby projektová dokumentace Stavby (i) zohledňovala veškeré požadavky na ochranu SEK vyplývající z Příslušných požadavků, zejména ze Zákona o elektronických komunikacích a Stavebního zákona, (ii) respektovala správnou praxi v oboru stavebnictví a technologické postupy a (iii) umožňovala, aby i po provedení a umístění Stavby dle takové projektové dokumentace byla společnost CETIN, jako vlastník SEK schopna bez jakýchkoli omezení a překážek provozovat SEK, provádět údržbu a opravy SEK.
- (ii) Nebude-li možné projektovou dokumentací zajistit některý, byť i jeden z požadavků dle předchozího odstavce (i) a/nebo umístění Stavby by mohlo způsobit, že nebude naplněn některý, byť i jeden z požadavků dle předchozího odstavce (i), vyvolá Stavebník Překládku.
- (iii) Při projektování Stavby, která se nachází nebo je u ní zamýšleno, že se bude nacházet v ochranném pásmu radiových tras společnosti CETIN a překračuje výšku 15 m nad zemským povrchem, a to včetně dočasných objektů zařízení staveniště (jeřáby, konstrukce, atd.) je Stavebník povinen písemně kontaktovat POS za účelem získání konkrétního stanoviska a podmínek k ochraně radiových tras společnosti CETIN a pro určení, zda Stavba vyvolá Překládku. Ochranné pásmo radiových tras v šíři 50m je zakresleno do situačního výkresu, který je součástí tohoto Vyjádření.

VŠEOBECNÉ PODMÍNKY OCHRANY SÍTĚ ELEKTRONICKÝCH KOMUNIKACÍ společnosti CETIN a.s.

- (iv) Pokud se v Zájmovém území nachází podzemní silové vedení (NN) ve vlastnictví společnosti CETIN, je Stavebník povinen ve vztahu k projektové dokumentaci zajistit totéž, co je uvedeno pod písm (i) tohoto článku 5, přičemž platí, že Stavebník vyvolá Překládku v případech uvedených pod písm (ii) tohoto článku 5.
- (v) Stavebník je povinen při projektování Stavby, která je stavbou (a) zařízení silových elektrických sítí (VN, VVN a ZVVN) a/nebo (b) trakčních vedení, provést výpočet či posouzení rušivých vlivů na SEK, zpracovat ochranná opatření, to vše dle a v souladu s Příslušnými požadavky. Stavebník je povinen nejpozději třicet (30) Dnů před podáním žádosti o vydání příslušného správního rozhodnutí k umístění Stavby dle Stavebního zákona předat POS výpočet či posouzení rušivých vlivů na SEK a zpracovaná ochranná opatření.
- (vi) Je-li Stavba v souběhu s Kabelovodem, nebo Kabelovod kříží, je Stavebník povinen nejpozději ke Dni, ke kterému započne se zpracováním projektové dokumentace ke Stavbě, oznámit POS a projednat s POS (a) veškeré případy, kdy trajektorie podvrtnů a protlaků budou vedeny ve vzdálenosti menší, než je 1,5 m od Kabelovodu a (b) jakékoliv výkopové práce, které budou nebo by mohly být vedeny v úrovni či pod úrovní Kabelovodu nebo kabelové komory.
- (vii) Je-li Stavba umístěna nebo má být umístěna v blízkosti Kabelovodu, ve vzdálenosti menší, než jsou 2 m nebo kříží-li Stavba Kabelovod ve vzdálenosti menší, než je 0,5 m nad nebo kdekoli pod Kabelovodem, je Stavebník povinen předložit POS k posouzení zakreslení Stavby v příčných řezech, přičemž do příčného řezu je Stavebník rovněž povinen zakreslit profil kabelové komory.

6. POVINNOSTI STAVEBNÍKA PŘI PROVÁDĚNÍ STAVBY

- (i) Stavebník je před započítím jakýchkoliv zemních prací ve vztahu ke Stavbě povinen vytýčit trasu SEK na terénu dle Příslušných požadavků a dle Stavebního zákona. S vytýčenou trasou SEK je Stavebník povinen seznámit všechny osoby, které budou anebo by mohly zemní práce ve vztahu ke Stavbě provádět. V případě porušení této povinnosti bude Stavebník odpovědný společnosti CETIN za náklady a škody, které porušením této povinnosti společnosti CETIN vzniknou a je povinen je společnosti CETIN uhradit.
- (ii) Pět (5) Pracovních dní před započítím jakýchkoliv prací ve vztahu ke Stavbě je Stavebník povinen oznámit společnosti CETIN, že zahájí práce či činnosti ve vztahu ke Stavbě. Písemné oznámení dle předchozí věty zašle Stavebník na adresu elektronické pošty POS a bude obsahovat minimálně číslo jednací Vyjádření a kontaktní údaje Stavebníka.
- (iii) Stavebník je povinen zabezpečit a zajistit SEK proti mechanickému poškození, a to zpravidla dočasným umístěním silničních betonových panelů nad kabelovou trasou SEK. Do doby, než je zajištěna a zabezpečena ochrana SEK proti mechanickému poškození, není Stavebník oprávněn přejíždět vozidly nebo stavební mechanizací kabelovou trasu SEK. Při přepravě vysokých nákladů nebo při projíždění stroji, vozidly či mechanizací pod nadzemním vedením SEK je Stavebník povinen prověřit, zda výška nadzemního vedení SEK je dostatečná a umožňuje spolehlivý a bezpečný způsob přepravy nákladu či průjezdu strojů, vozidel či mechanizace.
- (iv) Při provádění zemních prací v blízkosti SEK je Stavebník povinen postupovat tak, aby nedošlo ke změně hloubky uložení nebo prostorového uspořádání SEK. V místech, kde SEK vystupuje ze země do budovy, rozváděče, na sloup apod. je Stavebník povinen vykonávat zemní práce se zvýšenou mírou opatrnosti, výkopové práce v blízkosti sloupů nadzemního vedení SEK je Stavebník povinen provádět v takové vzdálenosti od sloupu nadzemního vedení SEK,

kteří je dostatečná k tomu, aby nedošlo nebo nemohlo dojít k narušení stability sloupu nadzemního vedení SEK. Stavebník je povinen zajistit, aby jakoukoliv jeho činností nedošlo bez souhlasu a vědomí společnosti CETIN (a) ke změně nivelety terénu, a/nebo (b) k výsadbě trvalých porostů, a/nebo (c) ke změně rozsahu a změně konstrukce zpevněných ploch. Pokud došlo k odkrytí SEK, je Stavebník povinen SEK po celou dobu odkrytí náležitě zabezpečit proti prověšení, poškození a odcizení.

- (v) Zjistí-li Stavebník kdykoliv během provádění prací ve vztahu ke Stavbě jakýkoliv rozpor mezi údaji v projektové dokumentaci a skutečností, je povinen bezodkladně přerušit práce a oznámit zjištěný rozpor na adresu elektronické pošty POS. Stavebník není oprávněn pokračovat v pracích ve vztahu ke Stavbě do doby, než získá písemný souhlas POS s pokračováním prací.
- (vi) Stavebník není bez předchozího písemného souhlasu společnosti CETIN oprávněn manipulovat s kryty kabelových komor, jakkoliv zakrývat vstupy do kabelových komor, a to ani dočasně, vstupovat do kabelových komor, jakkoliv manipulovat s případně odkrytými prvky SEK či s jakýmkoliv jiným zařízením se SEK souvisejícím. Rovněž bez předchozího písemného souhlasu společnosti CETIN není Stavebník oprávněn umístit nad trasou Kabelovodu jakoukoliv jinou síť technické infrastruktury v podélném směru.
- (vii) Byla-li v souladu s Vyjádřením a těmito VPOSEK odkryta SEK, je Stavebník povinen tři (3) Pracovní dny před zakrytím SEK písemně oznámit POS zakrytí SEK a vyzvat ho ke kontrole před zakrytím. Oznámení Stavebníka dle předchozí věty musí obsahovat minimálně předpokládaný Den zakrytí, číslo jednací Vyjádření a kontaktní údaje Stavebníka. Stavebník není oprávněn provést zakrytí do doby, než získá písemný souhlas POS se zakrytím.

7. ROZHODNÉ PRÁVO

Vyjádření a VPOSEK se řídí českým právem, zejména Občanským zákoníkem, Zákonem o elektronických komunikacích a Stavebním zákonem. Veškeré spory z Vyjádření či VPOSEK vyplývající budou s konečnou platností řešeny u příslušného soudu České republiky.

8. PÍSEMNÝ STYK

Písemným stykem či pojmem „písemně“ se pro účely Vyjádření a VPOSEK rozumí předání zpráv jedním z těchto způsobů:

- v listinné podobě;
- e-mailovou zprávou se zaručeným elektronickým podpisem dle zák. č. 227/2000 Sb., o elektronickém podpisu a o změně některých dalších zákonů (zákon o elektronickém podpisu), ve znění pozdějších předpisů;

9. ZÁVĚREČNÁ USTANOVENÍ

- (i) Stavebník, Žadatel nebo jím pověřená třetí osoba je počínaje Dnem převzetí Vyjádření povinen užít informace a data uvedená ve Vyjádření pouze a výhradně k účelu, pro který mu byla tato poskytnuta. Stavebník, Žadatel nebo jím pověřená třetí osoba není oprávněn informace a data rozmnožovat, rozšiřovat, pronajímat, půjčovat či jinak umožnit jejich užívání třetí osobou bez předchozího písemného souhlasu společnosti CETIN.
- (ii) Pro případ porušení kterékoliv z povinností Stavebníka, Žadatele nebo jím pověřené třetí osoby, založené Vyjádřením /nebo těmito VPOSEK je Stavebník, Žadatel či jím pověřená třetí osoba odpovědný za veškeré náklady a škody, které společnosti CETIN vzniknou porušením povinností Stavebníka, Žadatele nebo jím pověřené třetí osoby.

Číslo jednací: 841632/22

Číslo žádosti: 0122 111 199

Informace o možném napojení na SEK ve vlastnictví společnosti CETIN a.s.

CETIN a.s. IČO: 04084063 („**CETIN**“) Vám poskytuje dle ustanovení § 161 odst. 1 Stavebního zákona tyto informace o podmínkách napojení Stavby a/nebo budovy označené v Žádosti na již existující SEK:

- (i) abychom Vám mohli sdělit konkrétní podmínky pro napojení Stavby a/nebo budovy označené v Žádosti na již existující SEK, vyplňte a odešlete prosím formulář dostupný na <https://www.cetin.cz/web/dokumentace-site/stanoveni-podminek-pripojeni>. Po odeslání formuláře se s Vámi spojí kontaktní osoba ze společnosti CETIN, která pro Vás bude koordinátorem případného napojení Stavby a/nebo budovy označené v Žádosti („**Kontaktní osoba CETIN**“). Kontaktní osoba CETIN Vám poskytne informace o technickém řešení napojení Stavby a/nebo budovy označené v Žádosti na již existující SEK a stanoví přípojný bod na již existující SEK;
- (ii) předpokladem pro napojení Stavby a/nebo budovy označené v Žádosti na již existující SEK je získání všech povolení a souhlasů vyžadovaných platnými právními předpisy pro vybudování té části SEK, která je nezbytná pro napojení Stavby a/nebo budovy označené v Žádosti na již existující SEK, je-li povolení a souhlasů dle platných právních předpisů pro vybudování SEK třeba, a rovněž splnění veškerých technických podmínek pro napojení na již existující SEK;

Další pro Vás užitečné informace k napojení na SEK ve vlastnictví CETIN:

- pokud Vaše Stavba bude umístěována na základě správního rozhodnutí, doporučujeme žádost o vydání takového správního rozhodnutí podat tak, aby žádost obsahovala rovněž stavbu přípojky k SEK;
- doporučujeme stavbu přípojky k SEK v žádosti o vydání správního rozhodnutí označit jako stavební objekt - „SO trasa SEK společnosti CETIN a.s.“;
- trasu přípojky k SEK a místo napojení přípojky k SEK na již existující SEK CETIN konzultujte prosím s Kontaktní osobou CETIN;
- v případě, že jste dali na naše doporučení, a Vaše žádost o vydání správního rozhodnutí k umístění Stavby obsahovala rovněž stavbu přípojky k SEK, informujte Kontaktní osobu CETIN o nabytí právní moci správního rozhodnutí vydaného na Stavbu a stavbu přípojky k SEK, CETIN se s Vámi dohodne na postoupení těch práv a povinností ze správního rozhodnutí, která se vztahují ke stavbě přípojky k SEK, a výstavbu přípojky k SEK zajistí;
- stavíte-li budovu a/nebo je-li budova podstatně rekonstruována, mějte prosím na paměti, že budova musí být vybavena fyzickou infrastrukturou uvnitř budovy, která umožní zavedení sítě elektronických komunikací až do koncového bodu sítě v prostoru budovy, který užívá koncový uživatel, budova musí být vybavena přístupovým bodem budovy - tyto požadavky na budovu jsou určeny právním předpisem, zákonem č. 194/2017Sb., o opatřeních ke snížení nákladů na zavádění vysokorychlostních sítí elektronických komunikací a o změně některých souvisejících zákonů, ve znění pozdějších předpisů;
- doporučujeme, abyste budovu připravili na následné vybudování vnitřních komunikačních rozvodů (např. trubkováním ve zdivu) nebo vybudovali vnitřní komunikační rozvody vlastní, tak, aby umožnily napojení k SEK;
- stavíte-li budovu, mějte na paměti, že tato musí umožňovat vstup silnoproudých a komunikačních kabelů do budovy, umístění rozvodných skříní a provedení vnitřních silnoproudých a komunikačních rozvodů až ke koncovému bodu sítě. Vnitřní komunikační rozvody musí splňovat požadavky na zabezpečení proti zneužití;
- CETIN Vám nabízí zhotovení typového projektu pro realizaci vnitřních rozvodů, koncového bodu sítě a řešení vstupu vedení SEK ke koncovému bodu sítě. Máte-li o zhotovení typového projektu zájem, prosím obraťte se na Kontaktní osobu CETIN, dohodne s Vámi vše potřebné.

Požadujete-li jakékoliv další informace o možném napojení Stavby a/nebo budovy označené v Žádosti na již existující SEK, prosíme kontaktujte Kontaktní osobu CETIN.

Na www.zrychlujemecsko.cz můžete zjistit, jak je lokalita, kterou jste označil v Žádosti pokryta SEK ve vlastnictví CETIN, jakou rychlost připojení SEK umožňuje, a jak takové připojení můžete získat.

Číslo jednací: 841632/22

Číslo žádosti: 0122 111 199

Informace k vytyčení *SEK*

V případě požadavku na vytyčení *PVSEK* společnosti *CETIN a.s.* se, prosím, obračejte na společnosti uvedené níže.

CETIN a.s. - středisko Čechy jih

se sídlem: Českomoravská 2510/19, Libeň, 190 00 Praha 9

IČ: 04084063

DIČ: CZ04084063

kontakt: tel: 238461858, obslužná doba 8 - 14 hod, Ing. Vok Zdráhal, mobil: 776264550, 607056278; e-mail: vok.zdrahal@cetin.cz

GIS-STAVINVEX, a.s.

se sídlem: Pražská 1156, Pelhřimov

IČ: 25163558

DIČ: CZ25163558

kontakt: Petr Novák, mobil: 737 286 334, tel/fax: 596 541 102, e-mail: ostrava@gis-stavinvex.cz

Jan Koc

se sídlem: Protivín, Maletice 37, PSČ 39811

IČ: 76621278

DIČ: CZ500912233

kontakt: Jan Koc, mobil: 602 574 682, e-mail: jan.koc@iol.cz

Jiří Novotný, Montáž, údržba a servis tel.sítí - okr. Jindřichův Hradec

se sídlem: Akad. Práta 524, 675 55 Hrotovice, okr. Třebíč

IČ: 72377259

DIČ:

kontakt: Jiří Novotný, tel.: 568860888, mobil: 777318588, e-mail: novotny.hrotovice@seznam.cz

Montela s.r.o.

se sídlem: Kněžskodvorská 535/25 , 370 04 České Budějovice

IČ: 14503026

DIČ: CZ 14503026

kontakt: Jana Krásná, tel.: 387020611, mobil: 602167642, e-mail: vytyceni@montela.cz

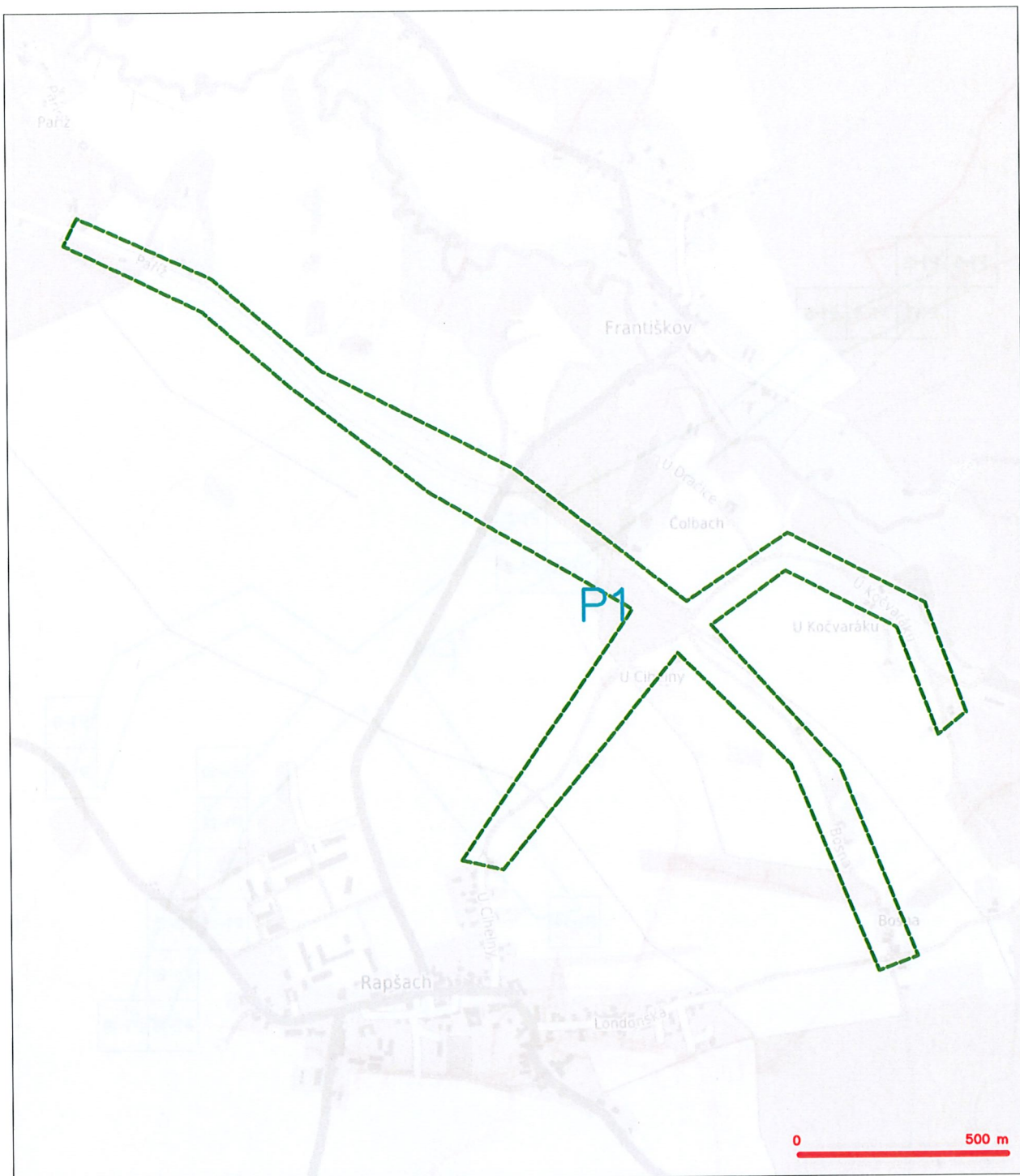
SITEL, spol. s r.o.

se sídlem: Baarova 957/15 Praha 4, PSČ 140 00, oblastní provozovna - Tábor , Dražická 55,390 03 Tábor-Náchod

IČ: 44797320

DIČ: CZ44797320

kontakt: Magdalena Čedíková, tel: 267 198 554, mobil: 724 748 833, e-mail: mcedikova@sitel.cz

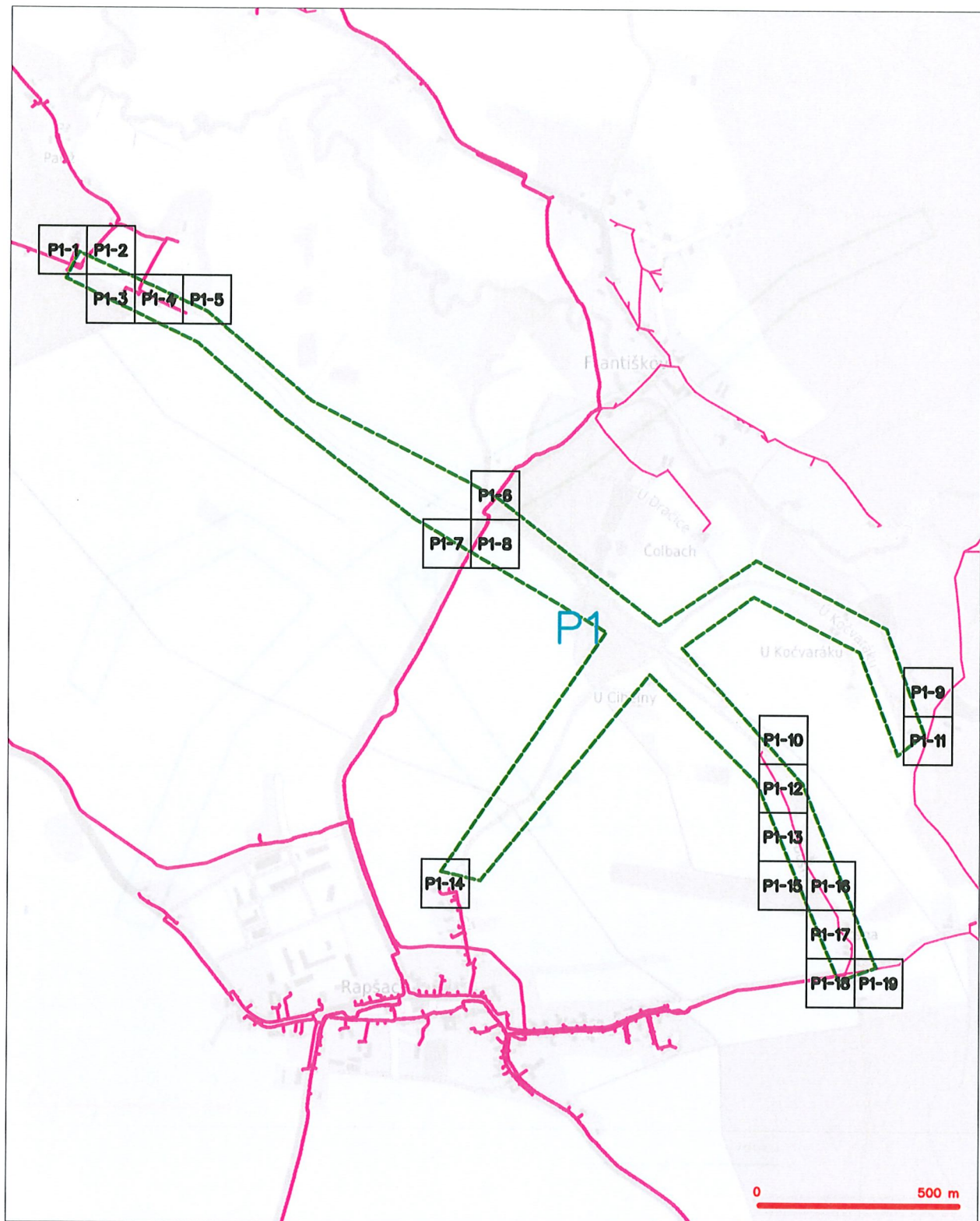


LEGENDA

----- hranice zájmového území k vyjádření

Kal
CETIN a.s.
Českomoravská 2510/19, Libeň
190 00 Praha 9
DIČ: CZ04084063
102

SITUAČNÍ VÝKRES - POLYGON I



LEGENDA

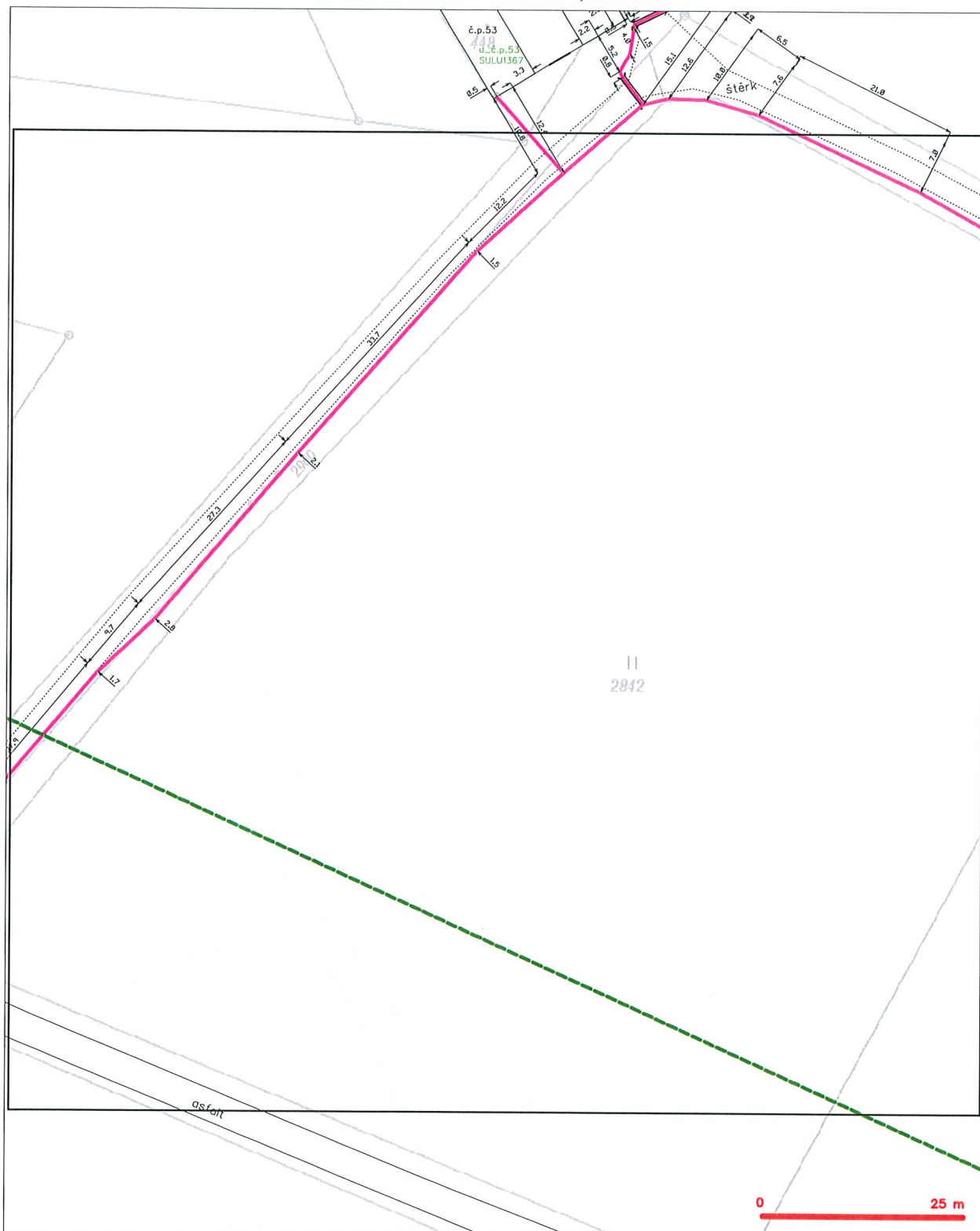
- | | | | |
|--|---|--|---|
| | hranice zájmového území k vyjádření | | nezaměřený průběh optického kabelu, NEPE trubky nebo souběžů optického a metalického kabelu |
| | IN přípojka, území s IN přípojkou CETIN | | radové síť, ochranné pásmo radové síle |
| | zaměřený průběh metalického kabelu | | podzemní síť |
| | zaměřený průběh optického kabelu, NEPE trubky nebo souběžů optického a metalického kabelu | | napravná síť |
| | nezaměřený průběh metalického kabelu | | podzemní síť cizí |
| | podzemní síť cizí | | síť s IN |

SITUAČNÍ VÝKRES - POLYGON 1, list kladu P1-1



- | | | | |
|---|--|---|--|
|  | hranice rájového území s vyčleněním |  | nezamýšlený průběh optického kabelu, HDPF úhrady |
| | IN připojka, území s IN připojkou CETIN | | nbo souběžný optického a metalického kabelu |
| | zamýšlený průběh metalického kabelu | | radové síle, ochranné pásmo radové síle |
| | zamýšlený průběh optického kabelu, HDPF úhrady | | nezamýšlený síle |
| | nbo souběžný optického a metalického kabelu | | nagrupovací síle |
|  | nezamýšlený průběh metalického kabelu |  | podzemní síle cív |
|  | nezamýšlený síle cív |  | síle s IN |

SITUAČNÍ VÝKRES - POLYGON 1, list kladu P1-2



LEGENDA

- | | | | |
|---|--|---|---|
| — | hranice zájmového území k vyjádření | — | nerozměřený průběh optického kabelu, HDPE trubky nebo soustředěný optický a metalický kabel |
| — | IN přípojka, území z IN přípojkou CETIN | — | rozdělovací síť, ochranné pásmo rozdělovací sítě |
| — | zaměřený průběh metalického kabelu | — | podzemní síť |
| — | zaměřený průběh optického kabelu, HDPE trubky nebo soustředěný optický a metalický kabel | — | napravovací síť |
| — | nerozměřený průběh metalického kabelu | — | podzemní síť cív |
| — | podzemní síť cív | — | sítě z IN |

SITUAČNÍ VÝKRES - POLYGON 1, list kladu P1-4



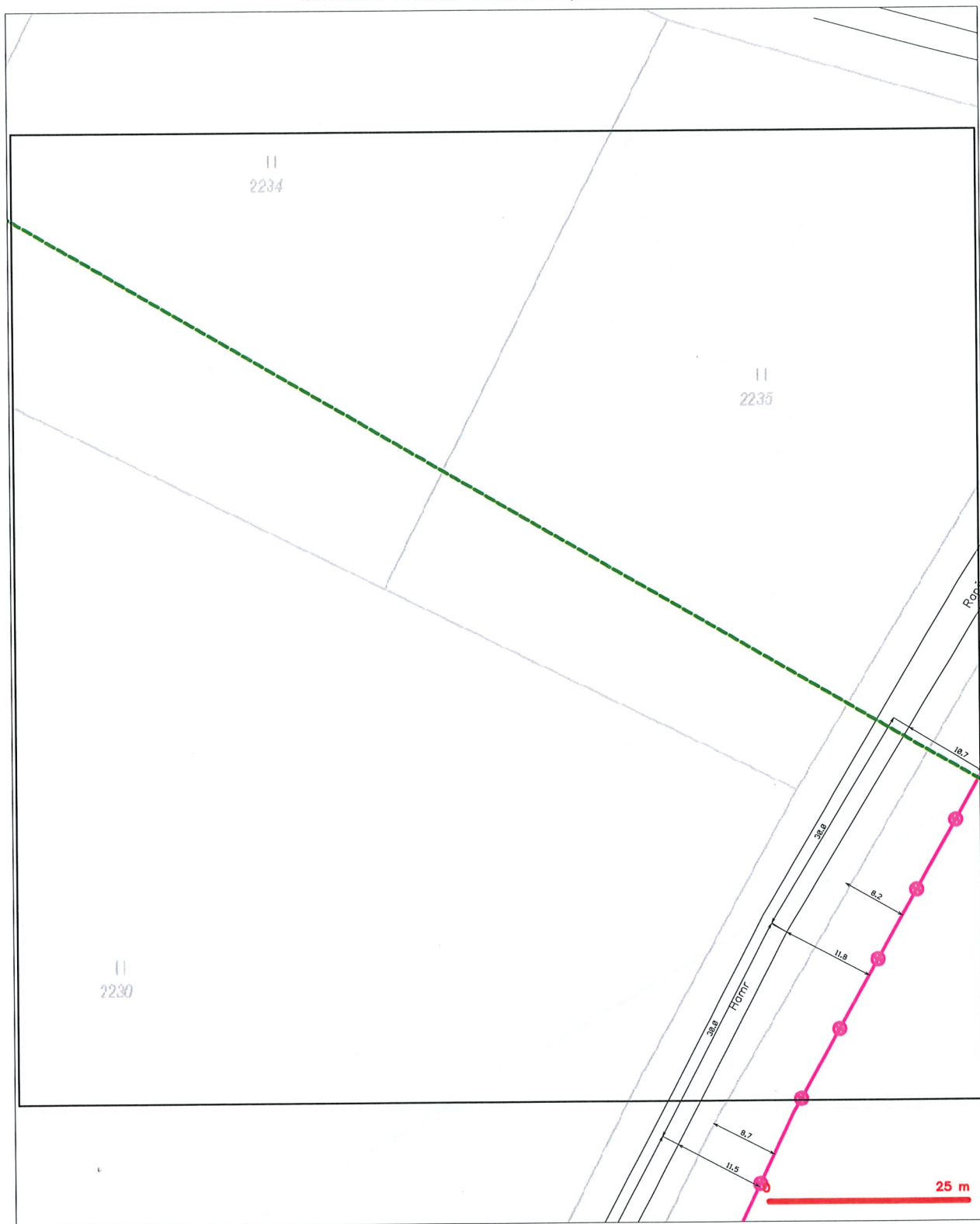
SITUAČNÍ VÝKRES - POLYGON I, list kladu P1-5



LEGENDA

- | | | | |
|--|---|--|---|
| | hranice sáňového území k vyjádření | | nezaměřený průběh optického kabelu, NEPE trubky |
| | NN přípojná, území s NN přípojnou CETIN | | nábo svařené optického a metalického kabelu |
| | zaměřený průběh metalického kabelu | | rozbořené síť, ochranné pásmo radové síť |
| | zaměřený průběh optického kabelu, NEPE trubky | | podzemní síť |
| | nábo svařené optického a metalického kabelu | | napravované síť |
| | nezaměřený průběh metalického kabelu | | podzemní síť cizí |
| | podzemní síť cizí | | sítě s NN |
- kolektor, kabelovod

SITUAČNÍ VÝKRES - POLYGON I, list kladu P1-7

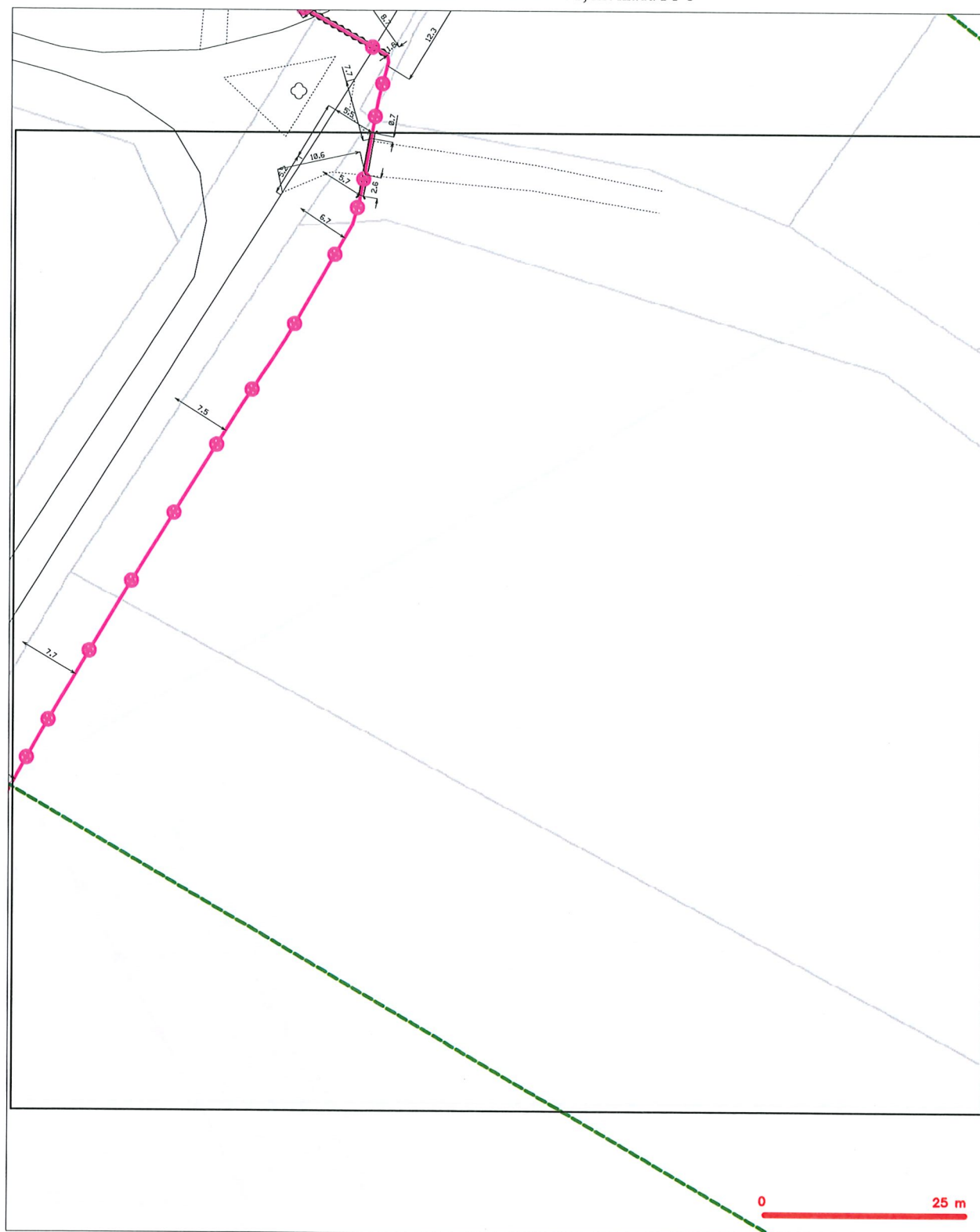


LEGENDA

- hranice sdírného území k vyjádření
- NN přípojka území s NN přípojkou CETIN
- zandřený průběh metalického kabelu
- zandřený průběh optického kabelu, HDPE trubky nebo souše optického a metalického kabelu
- neraměný průběh metalického kabelu
- neraměný průběh optického kabelu
- podzemní síť cív

- neraměný průběh optického kabelu, HDPE trubky nebo souše optického a metalického kabelu
- rozvodní síť, ochranná pásma rozvodní síť
- podzemní síť
- napávací síť
- podzemní síť cív
- síť s NN
- [] = kolektor, kabelovod

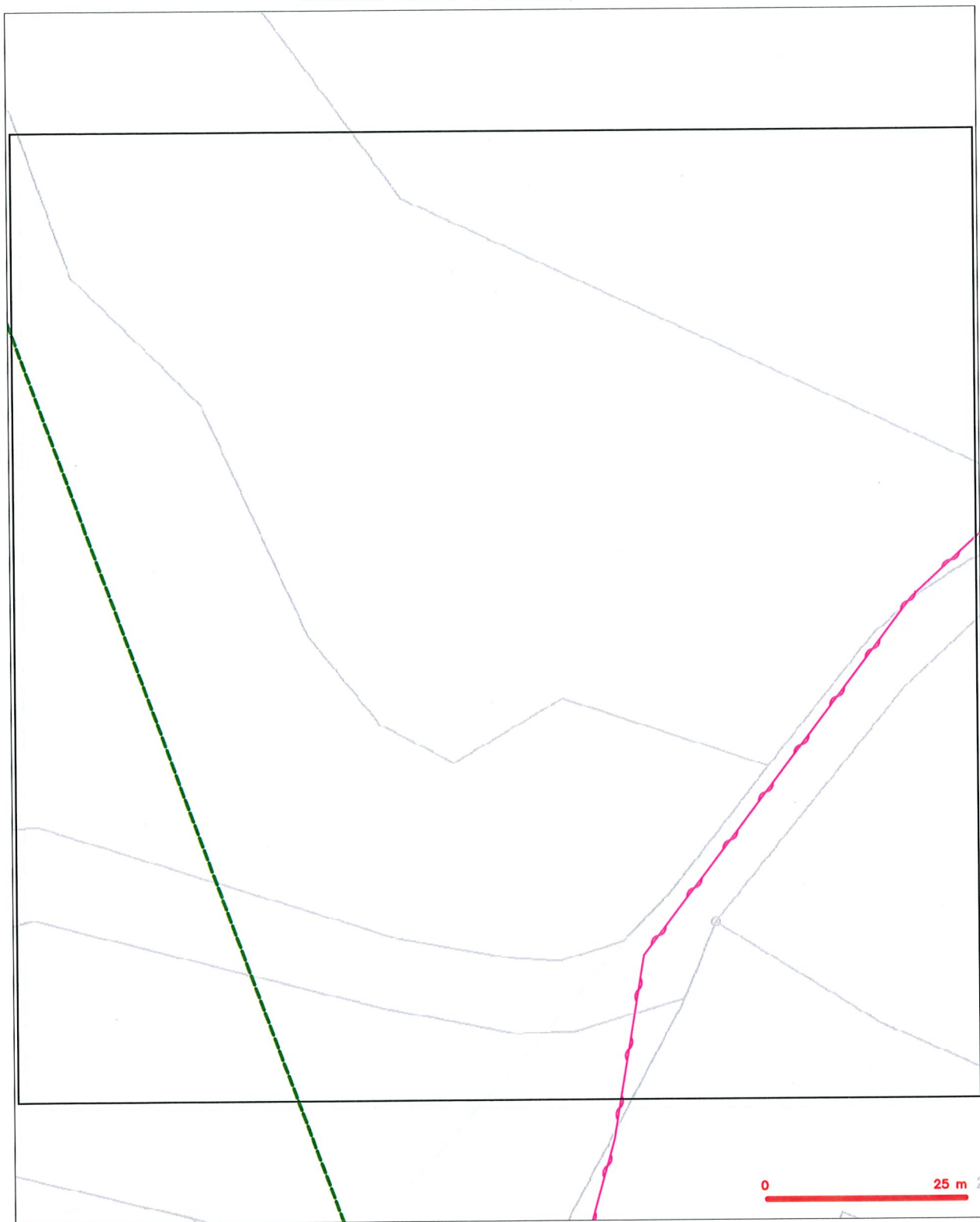
SITUAČNÍ VÝKRES - POLYGON 1, list kladu P1-8



LEGENDA

	hranice zájmového území k vytyčení		nerozměřený průřez optického kabelu, NEPE trubky
	HN přípojná, území s HN přípojnou CETIN		náboj nebo optického s metalizační kabelu
	zaměřený průřez metalizační kabelu		rozdělovací síť, ochranný pásmo rozdělovací síti
	zaměřený průřez optického kabelu, NEPE trubky		notová síť
	náboj závodní optického s metalizační kabelu		nápravná vedení síť
	nerozměřený průřez metalizační kabelu		podzemní síť cív
	notová síť cív		sítě s HN

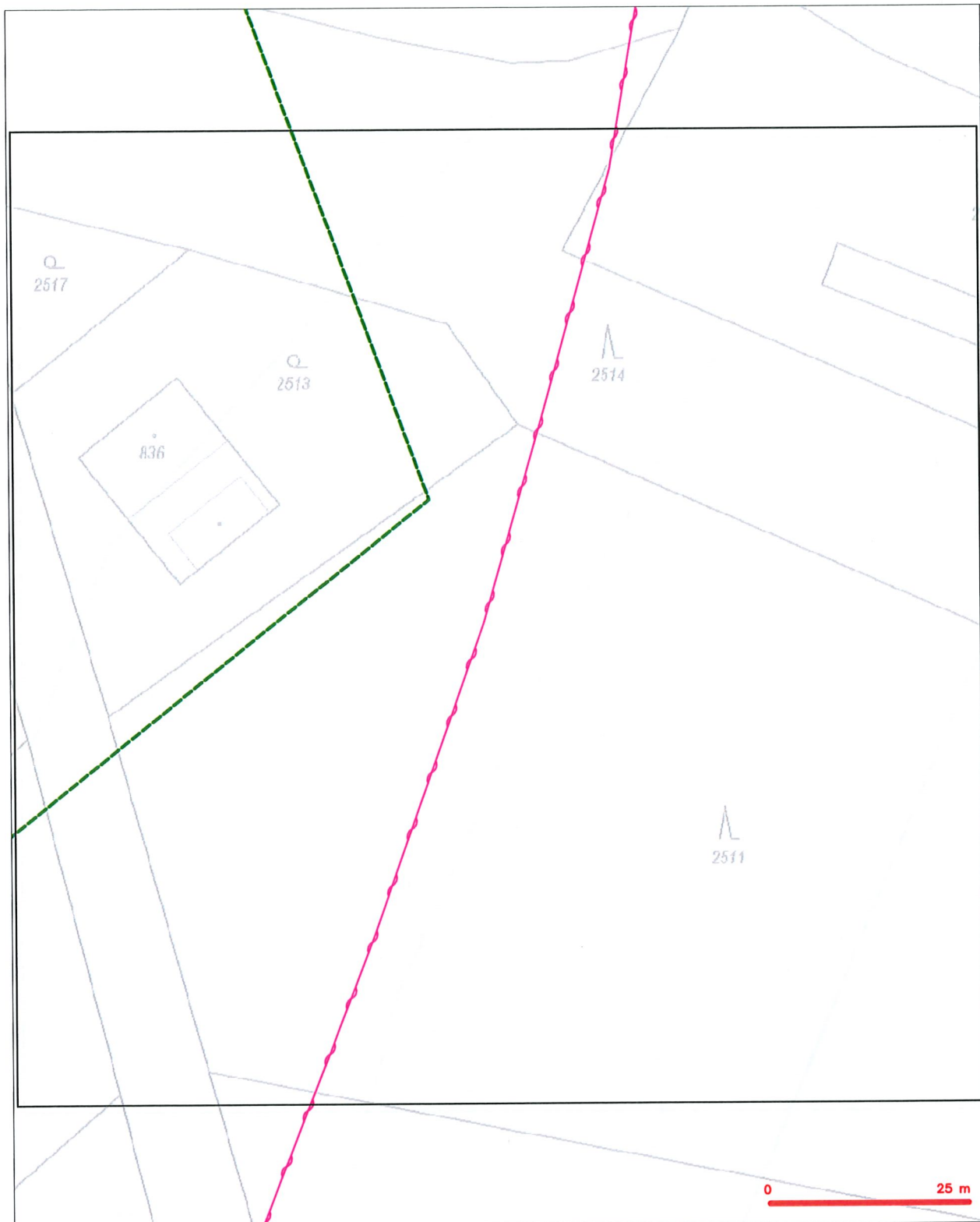
SITUAČNÍ VÝKRES - POLYGON 1, list kladu P1-9



LEGENDA

- | | | | |
|-----------------------------------|---|-----------------------------------|---|
| — (dashed green line) | hranice stávajícího území k vyjádření | — (dashed pink line with circles) | nezaměřený průběh optického kabelu, HDPE trubky nebo soustředěná optická a metalická kabelu |
| — (dashed blue line) | NN přípojka, území z NN přípojkou CETIN | — (dashed pink line with squares) | rozdávací síť, odvětvová síť, rozvážení síť |
| — (solid pink line) | zaměřený průběh metalického kabelu | — (dashed pink line with circles) | podzemní síť |
| — (solid pink line with circles) | zaměřený průběh optického kabelu, HDPE trubky nebo soustředěná optická a metalická kabelu | — (dashed pink line with squares) | napravovací síť |
| — (dashed pink line with circles) | nezaměřený průběh metalického kabelu | — (dashed pink line with circles) | podzemní síť cizí |
| — (dashed pink line with circles) | podzemní síť cizí | — (solid blue line with circle) | sítě z NN |

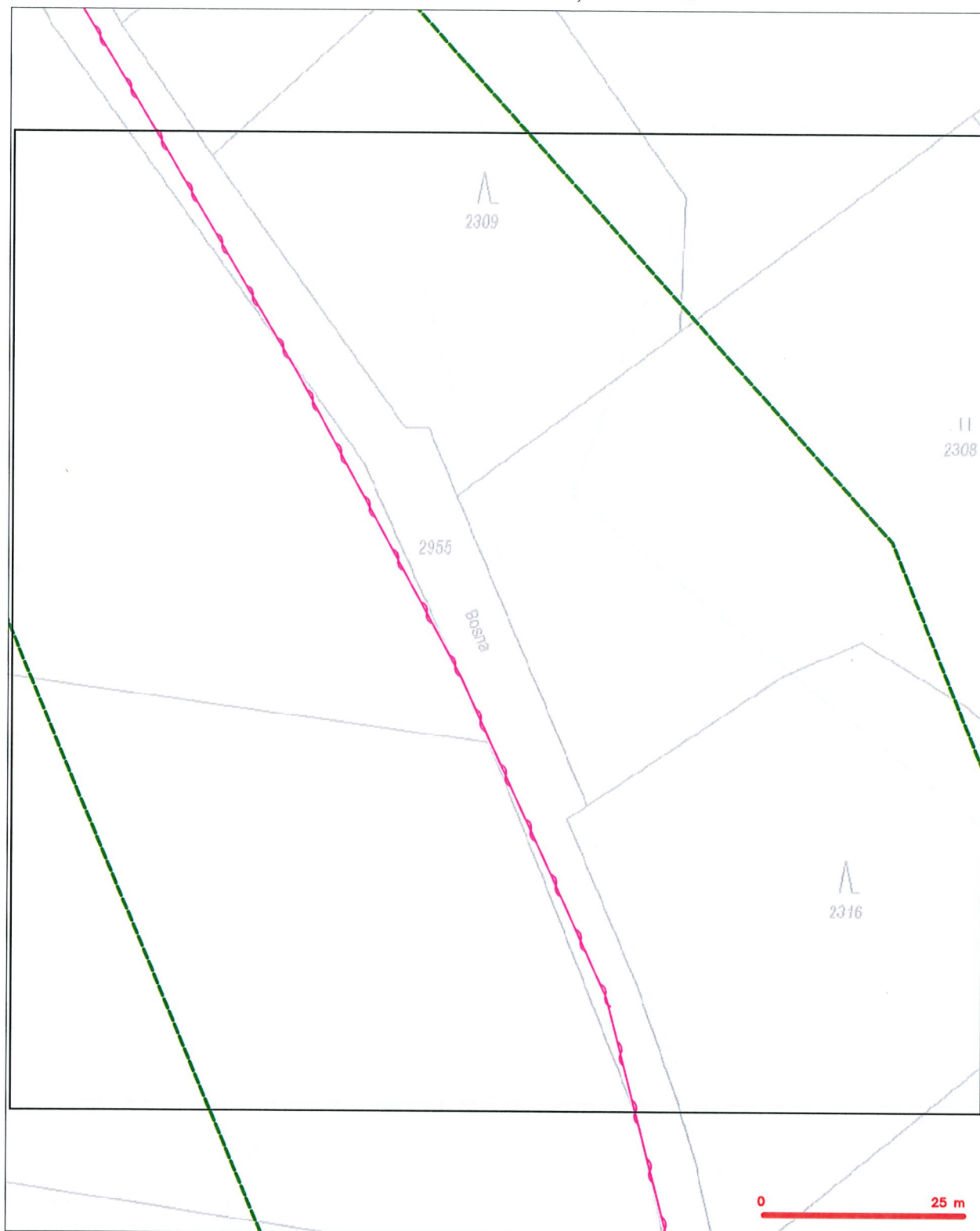
SITUAČNÍ VÝKRES - POLYGON 1, list kladu P1-11



LEGENDA

- | | | | |
|--|---|--|---|
| | hranice stávajícího území k vyjádření | | nerozměřený průběh optického kabelu, HDPE trubky nebo součástí optického a metalického kabelu |
| | NN přípojka, území s NN přípojkou CETIN | | rozdělovací síť, odvětvové písmo rozdělovací síť |
| | záměrný průběh metalického kabelu | | podzemní síť |
| | záměrný průběh optického kabelu, HDPE trubky nebo součástí optického a metalického kabelu | | naprovozená síť |
| | nerozměřený průběh metalického kabelu | | podzemní síť cív |
| | podzemní síť cív | | síť s NN |
| | | | koléktor, kabelevod |

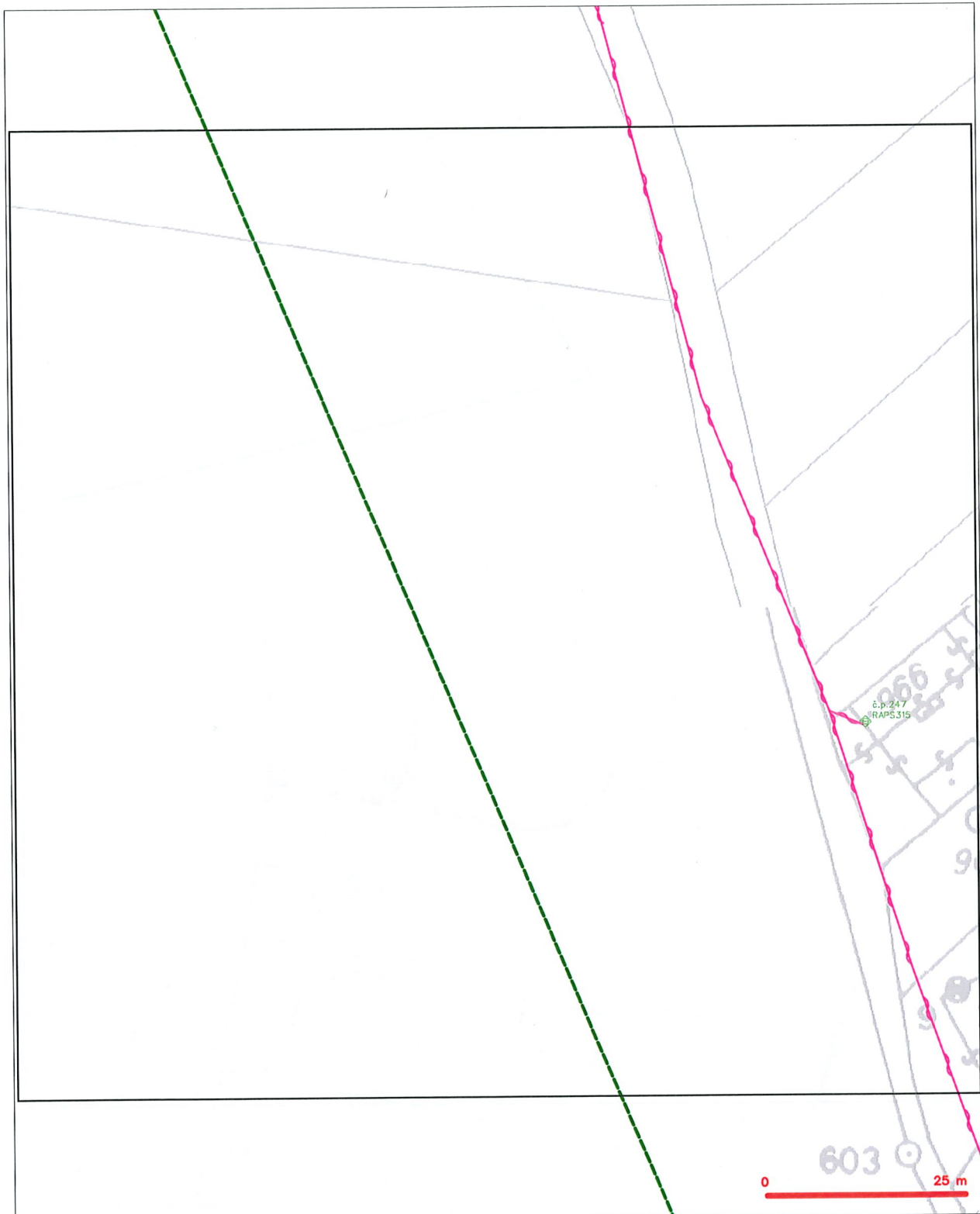
SITUAČNÍ VÝKRES - POLYGON 1, list kladu P1-12



LEGENDA

- | | | | |
|--|---|--|---|
| | hranice stávajícího území k vyjádření | | nezaměřený průběh optického kabelu, NEPE trubky nebo stouček optického a metalického kabelu |
| | HN přípojná, území s HN přípojkou CETIN | | radové síť, ochranné pásmo radové síť |
| | zaměřený průběh metalického kabelu | | podzemní síť |
| | zaměřený průběh optického kabelu, NEPE trubky nebo stouček optického a metalického kabelu | | napravovaná síť |
| | nezaměřený průběh metalického kabelu | | podzemní síť cizí |
| | podzemní síť cizí | | síť s HN |

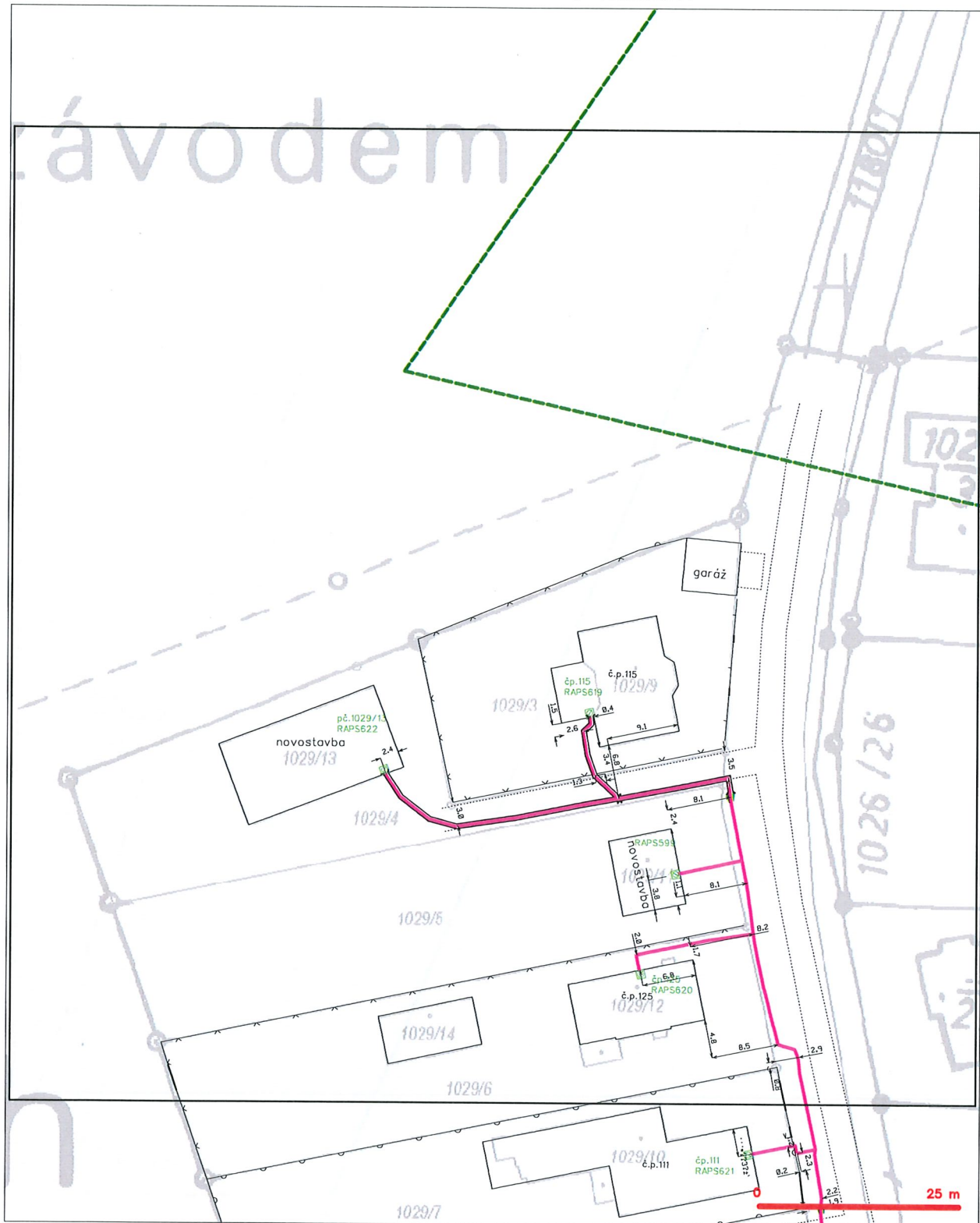
SITUAČNÍ VÝKRES - POLYGON 1, list kladu P1-13



LEGENDA

- | | | | |
|-------------------------|--|-------------------------|--|
| — (dashed green line) | hranice sčítaného území a vyjádření | — (pink line with dots) | nerozměřený průběh optického kabelu, HDPF trubky nebo soustředěná optická a metalická kabely |
| — (dashed blue line) | NN přípojná, území s NN přípojnou CETIN | — (pink line with dots) | rozdělovací síť, ochranné pásmo rozdělovací sítě |
| — (pink line with dots) | rozměřený průběh metalického kabelu | — (pink line with dots) | podzemní síť |
| — (pink line with dots) | rozměřený průběh optického kabelu, HDPF trubky nebo soustředěná optická a metalická kabely | — (pink line with dots) | naprojektovaná síť |
| — (pink line with dots) | nerozměřený průběh metalického kabelu | — (pink line with dots) | podzemní síť cizí |
| — (pink line with dots) | podzemní síť cizí | — (pink line with dots) | síť s NN |
| | | — (pink line with dots) | koléktor, kabelevod |

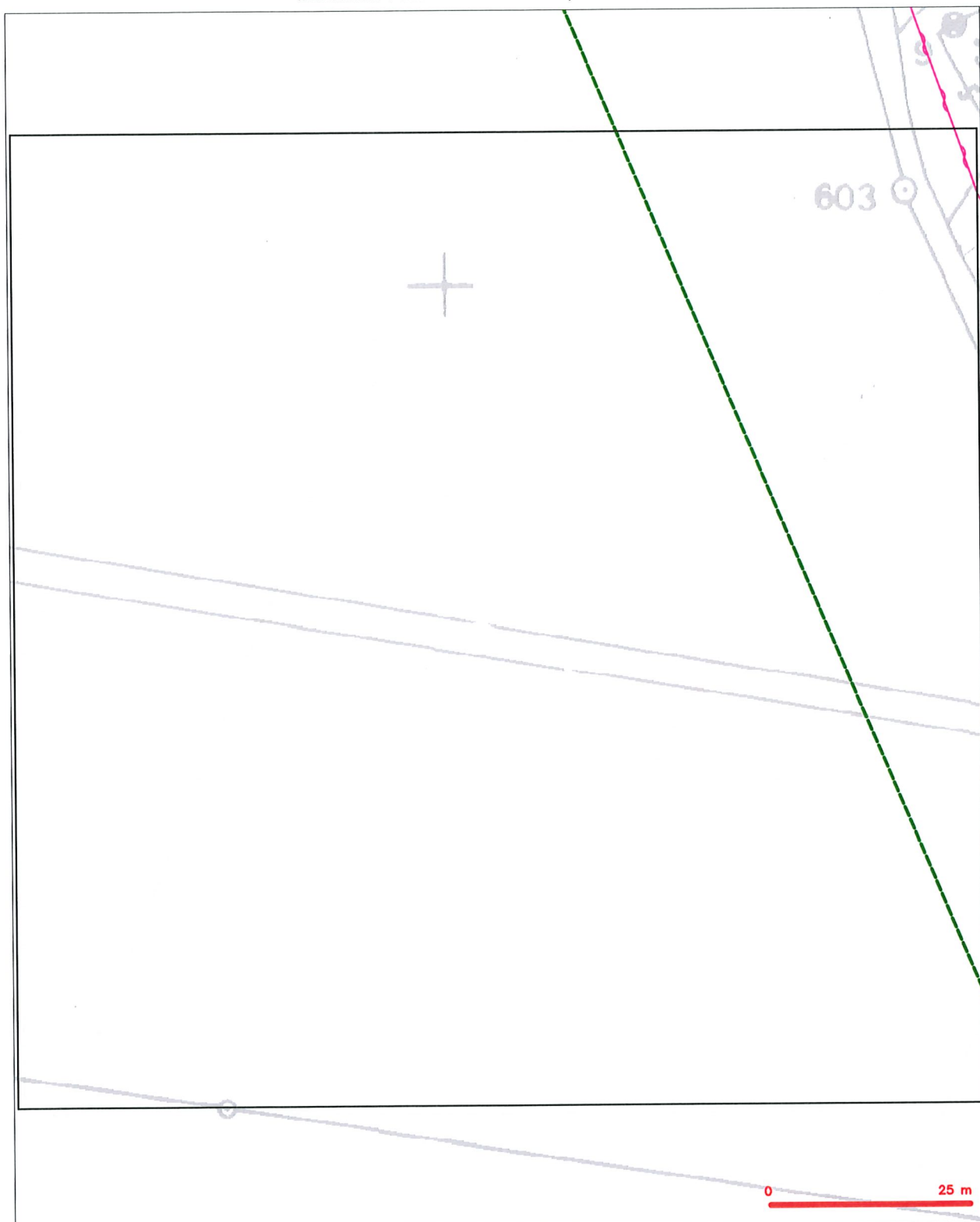
SITUAČNÍ VÝKRES - POLYGON 1, list kladu P1-14









LEGENDA

- | | | | |
|--|---|--|---|
| | hranice zájmového území k vyjádření | | nerozměřený příbeh optického kabelu, NEPE trubky |
| | NI přípojná, území s NI přípojnou CETIN | | nerozměřený příbeh optického a metalického kabelu |
| | záměřený příbeh metalického kabelu | | radové síť, ochranná pásna radové síť |
| | záměřený příbeh optického kabelu, NEPE trubky | | podzemní síť |
| | nerozměřený příbeh optického a metalického kabelu | | napravovací síť |
| | podzemní síť cizí | | podzemní síť cizí |
| | podzemní síť cizí | | síť s NI |

SITUAČNÍ VÝKRES - POLYGON 1, list kladu P1-15



LEGENDA

- | LEGENDA | | | | | |
|---|--|---|--|---|--|
|  | hranice zájmového území k vyjádření |  | nezaměřený průběh optického kabelu, NDPE trubky nebo souvši optického a metalického kabelu |  | radové síť, ochranné pásmo radové síle |
|  | zaměřený průběh optického kabelu | | nezaměřený síť |  | nezaměřený síť |
| | zaměřený průběh optického kabelu, NDPE trubky nebo souvši optického a metalického kabelu |  | nezaměřený síť | | nezaměřený síť |
|  | nezaměřený průběh metalického kabelu |  | nezaměřený síť |  | nezaměřený síť |
|  | nezaměřený síť | | nezaměřený síť |  | nezaměřený síť |
| | nezaměřený síť |  | nezaměřený síť | | nezaměřený síť |
|  | nezaměřený síť |  | nezaměřený síť |  | nezaměřený síť |
|  | nezaměřený síť | | nezaměřený síť |  | nezaměřený síť |
| | nezaměřený síť |  | nezaměřený síť | | nezaměřený síť |
|  | nezaměřený síť |  | nezaměřený síť |  | nezaměřený síť |
|  | nezaměřený síť | | nezaměřený síť |  | nezaměřený síť |
| | nezaměřený síť |  | nezaměřený síť | | nezaměřený síť |
|  | nezaměřený síť |  | nezaměřený síť |  | nezaměřený síť |
|  | nezaměřený síť |  | nezaměřený síť |  | nezaměřený síť |
| | nezaměřený síť |  | nezaměřený síť | | nezaměřený síť |
|  | nezaměřený síť |  | nezaměřený síť |  | nezaměřený síť |
|  | nezaměřený síť |  | nezaměřený síť |  | nezaměřený síť |
| | nezaměřený síť |  | nezaměřený síť | | nezaměřený síť |
|  | nezaměřený síť |  | nezaměřený síť |  | nezaměřený síť |
|  | nezaměřený síť |  | nezaměřený síť |  | nezaměřený síť |
| | nezaměřený síť |  | nezaměřený síť | | nezaměřený síť |
|  | nezaměřený síť | | nezaměřený síť |  | nezaměřený síť |
|  | nezaměřený síť |  | nezaměřený síť |  | nezaměřený síť |
| | nezaměřený síť |  | nezaměřený síť | | nezaměřený síť |
|  | nezaměřený síť | | | | |

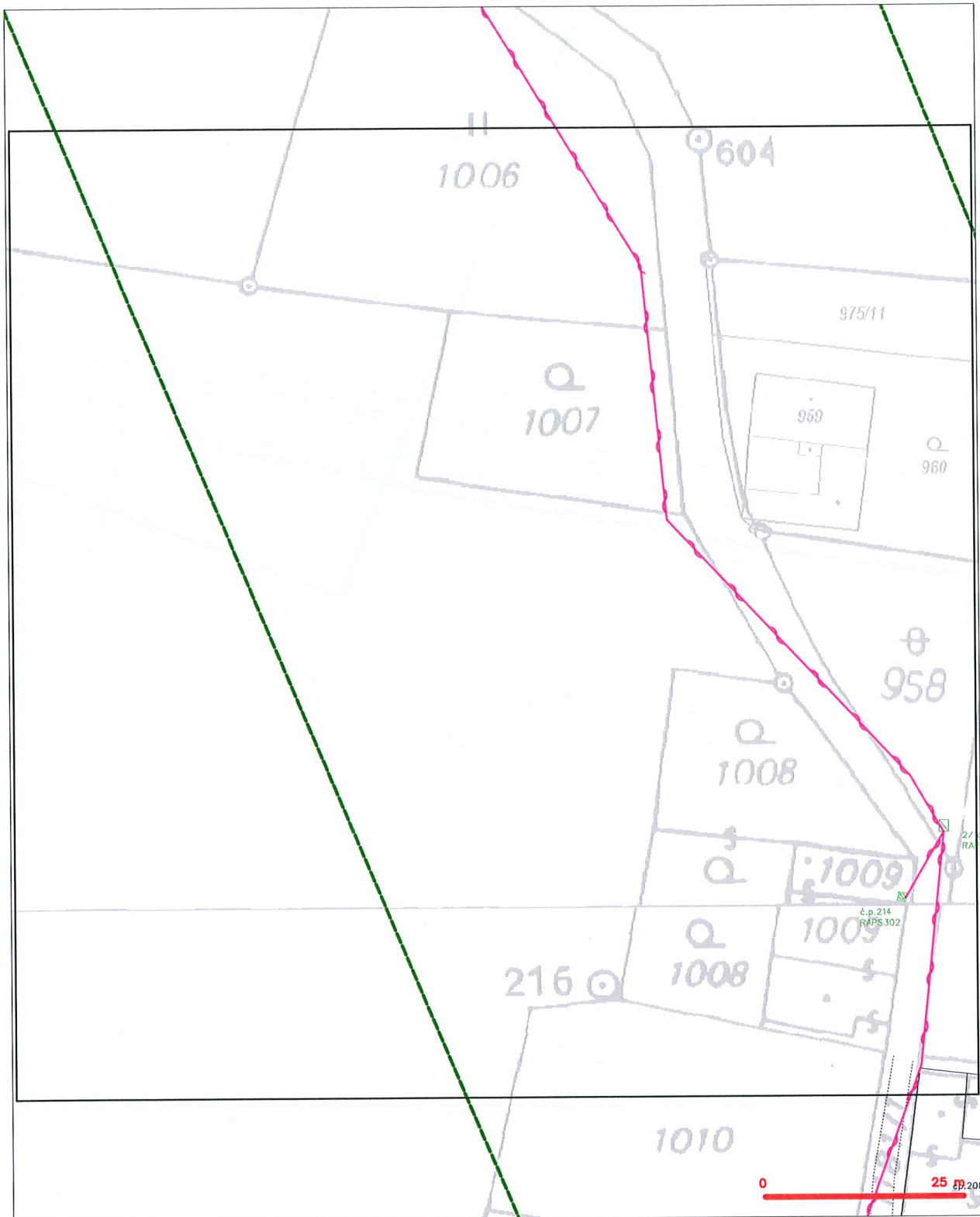
SITUAČNÍ VÝKRES - POLYGON 1, list kladu P1-16



LEGENDA

- | | | | |
|--|---|--|---|
| | hranice zájmového území a vyjádření | | nezaměřený průběh optického kabelu, NEPE trubky nebo soustředěného optického a metalického kabelu |
| | NN přípojka, území s NN přípojkou CETIN | | rozvodná síť, ochranné pásmo rozvodné síle |
| | zaměřený průběh metalického kabelu | | podzemní síť |
| | zaměřený průběh optického kabelu, NEPE trubky nebo soustředěného optického a metalického kabelu | | napravovací síť |
| | nezaměřený průběh metalického kabelu | | podzemní síť cizí |
| | podzemní síť cizí | | síť s NN |
| | | | kollektor, kabelovod |

SITUAČNÍ VÝKRES - POLYGON I, list kladu P1-17



LEGENDA

- | | | | |
|--|---|--|---|
| | hranice státního území a vyjádření | | nezaměřený průběh optického kabelu, HDPE trubky |
| | IVY příjezd, území s IVY příjezdu CETIN | | nebo součástí optického a metalického kabelu |
| | zaměřený průběh metalického kabelu | | rozdávčí síť, ochranné pásmo rozvážení síle |
| | zaměřený průběh optického kabelu, HDPE trubky | | podzemní síle |
| | nebo součástí optického a metalického kabelu | | napravná síle |
| | nezaměřený průběh metalického kabelu | | podzemní síle cíle |
| | podzemní síle cíle | | síle s IVY |

SITUAČNÍ VÝKRES - POLYGON 1, list kladu P1-18



- | LEGENDA | | | |
|---|---|---|---|
| | hranice rájového území k vyjádření | | nezaměřený průřeh optického kabelu, HDPE trubky |
| | NI přípojná, území s NI přípojnou ČEZ | | nbo součástí optického a metalotického kabelu |
| | zaměřený průřeh metalotického kabelu | | radové síle, odrazná pásma radové síle |
| | zaměřený průřeh optického kabelu, HDPE trubky | | podzemní síle |
| | nbo součástí optického a metalotického kabelu | | nápravná síle |
| | nezaměřený průřeh metalotického kabelu | | podzemní síle cizí |
| | podzemní síle cizí | | síle s NI |

SITUAČNÍ VÝKRES - POLYGON I, list kladu P1-19



LEGENDA

- | | | | |
|--|---|--|---|
| | hranice zájmového území k vyjádření | | nezaměřený průběh optického kabelu, HDPE trubky nebo svařené optického a metalického kabelu |
| | NV přípojná, území s NV přípojkou CETIN | | radové síť, ochranné pásmo radové sítě |
| | zaměřený průběh metalického kabelu | | podzemní síť |
| | zaměřený průběh optického kabelu, HDPE trubky nebo svařené optického a metalického kabelu | | napravovaná síť |
| | nezaměřený průběh metalického kabelu | | podzemní síť cizí |
| | podzemní síť cizí | | sítě s NV |
- kolektor, kabelovod

26192844 2023
Pořadové číslo Rok

P-ATELIER

Žadatel o vytyčení

REKONSTRUKCE HISTORICKÉHO BODU

Název stavby – místo

HLAŠOVSKÉ VEDENÍ + STŘEŠÍ

Způsob vytyčení a označení trasy

14.3.2023

Dne bylo provedeno vytyčení křížovek a souběhů podzemního kabelového vedení NN, VN, sde* na místech:

VÝTYČENÍ KABELU VN KOLEM CEST V ÚSEČCE
CEST C2, C18, C19, C26 V LČ RÁPSAČ

*) nehodící se škrtně

EG.D, a.s.
Lidická 1873/36
Černá Pole
602 00 Brno

IČ: 28085400
DIČ: CZ28085400

Společnost je zapsána
v obchodním rejstříku
vedeném u Krajského soudu
v Brně, oddíl B, vložka 8477.

Korespondenční adresa:
EG.D, a.s.
Středisko služeb zákazníkům
Poštovní příhrádka 54
656 54 Brno

Informace získáte také na:
www.egd.cz
info@egd.cz
800 22 55 77

Údaje vyplňte
HŮLKOVÝM PÍSMEM.

Provozovatel podzemního vedení neodpovídá za stav a případné přemístění označení trasy.

Provozovatel podzemního vedení upozorňuje, že případné zemní práce v ochranném pásmu kabelových vedení je nutno provádět podle dále uvedených podmínek, podle příslušných platných ČSN a platných právních předpisů tak, aby nedošlo ke škodám na elektrickém zařízení, na majetku nebo na zdraví osob.

Zejména je nutno:

- Veškeré zemní práce v ochranných pásmech kabelů (blíže než 1 m od kabelů NN, VN a sde) provádět pouze ručně a klasickým jednoduchým nářadím a s maximální opatrností. Ruční pneumatické nářadí se nesmí používat. Toto nářadí lze použít pouze k odstranění zpevněného povrchu, například živice nebo betonu. Je zakázána práce všech terénních mechanismů. Při pracích nesmí dojít k poškození zařízení. Případný dozor nebo dohled při práci lze dohodnout se zástupcem provozovatele podzemního vedení na telefonním čísle:
- V případě nesrovnalostí v uložení kabelů nebo při jejich poškození oznámit tuto skutečnost neprodleně provozovateli kabelů.
- Nehýbat se silovými kabely pod napětím volně ve výkopu. Na kabely je zakázáno sahát.
- Kabelová vedení NN, VN a sde po odkrytí chránit proti prověšení nebo poškození nepovolanou osobou, kabelové spojky musí být uloženy ve vodorovné poloze na můstku. Způsob ochrany a uložení nutno provést dle pokynů provozovatele podzemního vedení a kontrolovat po celou dobu stavby.
- Nad trasou kabelových vedení dodržovat zákaz přeježdění vozidly, dokud není provedena ochrana proti mechanickému poškození.

- Nad trasou kabelových vedení dodržovat zákaz skládek, vysazování trvalých porostů a zřizování jiných zařízení, která by znemožňovala přístup ke kabelovým vedením, bez souhlasu provozovatele podzemního vedení nesnižovat ani nezvyšovat vrstvu zeminy nad kabelovým vedením.
- V případě křížení sdělovacích vedení vedením silovým (i uzemněným) tato vedení od sebe oddělit chráničkami s přesahem minimálně 1 m na každou stranu od sdělovacího vedení dle pokynů provozovatele podzemního vedení.
- Je zakázáno poškodit nebo odstranit chráničky kabelů (žlaby, roury), rozpojovat zemnicí pásku.
- Vypnutí kabelů VN před jejich odkrytím projednat s provozovatelem podzemního vedení v dostatečném předstihu. Před záhozem kabelů NN, VN a sde přizvat zástupce provozovatele k prokazatelné kontrole, zda není zařízení viditelně poškozeno, je provedeno podle schválené projektové dokumentace a je správně uloženo, včetně celistvosti chrániček, jsou-li dodrženy příslušné ČSN (mechanická ochrana, výstražná fólie, hloubka uložení,...). O provedené kontrole jednotlivých míst souběhů a křížení bude proveden zápis do stavebního deníku. Požadavek na kontrolu oznámit minimálně tři pracovní dny dopředu. Lože kabelu před záhozem řádně zapískovat a zhutnit.

Žadatel prokazatelně seznámí pracovníky, provádějící zemní a související práce, s vytyčenou kabelovou trasou a s těmito podmínkami práce v ochranném pásmu kabelových vedení. Žadatel prohlašuje, že vytyčení bylo provedeno podle jeho požadavku, ve všech místech, kde může dojít k ohrožení kabelových vedení. Na požádání se na druhé straně protokolu pořídí situační nákres. Žadatel souhlasí se všemi výše uvedenými podmínkami.

Za EG.D, a.s., protokol vystavil

JANOUŠEK PETR

Jméno

Podpis

Telefon

Za žadatele převzal

HICHAL TEBILSUMI

Jméno

Podpis

Telefon

EG.D, a.s., Lidická 1873/36, Černá Pole, 602 00 Brno

P - atelier JH s.r.o.
Petr Vlášek
Nádražní 249
377 01 Jindřichův Hradec

EG.D, a.s.
RCDS J. Hradec
Pražská 290
377 01 Jindřichův Hradec
www.egd.cz

Luboš Baierling
T +420-38443-4312
lubos.baierling@egd.cz

Naše značka
L4565-27085193

Jindřichův Hradec, 20.03.2023

Vyjádření k žádosti o souhlas se stavbou a činností v ochranném pásmu zařízení distribuční soustavy (elektrická síť) ve vlastnictví EG.D, a.s.

Toto vyjádření slouží pro potřeby řádného umístění, výstavby a užívání stavby a je vyjádřením pro územní a stavební řízení.

Předložili jste nám žádost o vyjádření ke stavbě a činnosti v ochranném pásmu:

Nadzemní vedení VN
Distribuční trafostanice VN/NN
Podzemní vedení NN
Nadzemní vedení NN

Název stavby: Realizace cest C2, C19, C19 a C26 v k. ú. Rapšach
Místo stavby: KÚ Rapšach (739375), Tuš (771937), žadatelem
vyznačené zájmové území

Souhlasíme s provedením výše uvedené akce v ochranném pásmu zařízení distribuční soustavy při splnění těchto podmínek:

- 1. V místech vjezdů, nových křižovatek a rozšíření komunikace je nutné na kabelové vedení doplnit chráničky s přesahem 0,5m za okraj komunikace (doporučujeme půlené plastové chráničky). Zajištění výše uvedených prací si zajistí investor u některé z našich realizačních firem na vlastní náklady.
U sjezdu pro čp.176 musí být zachován křižovatkový ostrůvek pro zachování bezpečné vzdálenosti komunikace a sloupu venkovního vedení NN.
U stožáru vedení 22kV musí být zachován min. stávající odstup od komunikace. V případě snížení vzdálenosti musí být doplněno svodidlo.**

Sídlo společnosti:
Lidická 1873/36
Černá Pole
602 00 Brno
Společnost je zapsána
v Obchodním rejstříku
vedeném Krajským soudem
v Brně, v oddílu B, vložce 8477
IČ: 280 85 400
DIČ: CZ28085400

2. V ochranných pásmech (dále jen OP) zařízení distribuční soustavy budou při realizaci stavby/činnosti dle uděleného souhlasu dodrženy podmínky dle § 46 odst. 8 zákona č. 458/2000 Sb., v platném znění, kde se konstatuje, že v OP těchto zařízení je zakázáno pod písmeny:
 - c) provádět činnosti, které by mohly ohrozit spolehlivost a bezpečnost provozu těchto zařízení nebo ohrozit život, zdraví či majetek osob
 - d) provádět činnosti, které by znemožňovaly nebo podstatně znesnadňovaly přístup k těmto zařízením.
3. Zakreslení trasy nadzemního i podzemního vedení, vyskytujícího se v zájmovém území, do všech vyhotovení prováděcí dokumentace a jeho vyznačení dobře viditelným způsobem přímo v terénu. Jedná se zejména o místa křížení či souběhu trasy vedení s trasou pohybu mechanizace, s trasou vedení výkopů a podobně tak, aby pracující na staveništi byli o hranicích ochranného pásma trvale informováni.
4. Objednání přesného vytyčení distribuční sítě (trasy kabelu) v terénu, a to nejméně 14 dnů před zahájením prací v blízkosti podzemního kabelového vedení. V případě, že nebude možné trasu kabelu bezpečně určit pomocí vytyčovacího zařízení, je investor zemních prací povinen pro jednoznačné stanovení jeho polohy provést na určených místech a v nezbytném rozsahu ruční odkrytí kabelu podle pokynů technika EG.D, a.s. (dále jen EGD). **Vytyčení kabelů VN, NN zajistí Jaroslav Korčák, tel.: 38786-7409, mail: jaroslav.korcak@egd.cz.**
5. Provádění zemních prací v ochranném pásmu kabelového vedení výhradně klasickým ručním náradím bez použití jakýchkoli mechanismů s nejvyšší opatrností, nebude-li provozovatelem zařízení stanoveno jinak.
6. Vhodné zabezpečení obnaženého kabelu (podložení, vyvěšení, ...), aby nedošlo k jeho poškození poruchou nebo nepovolanou osobou a označení výstražnými tabulkami bude provedeno podle pokynů technika EGD. Další podmínky pro zabezpečení našeho zařízení si vyhrazujeme při vytyčení nebo po jeho odkrytí.
7. Vyřešení způsobu provedení souběhů a křížení výše zmíněné akce s rozvodným zařízením musí odpovídat příslušným ČSN.
8. Přizvání technika EGD ke kontrole křížovatek a souběhů před záhozem výkopu. O kontrole bude proveden zápis do montážního nebo stavebního deníku. Při nedodržení této podmínky budou poruchy, vzniklé na zařízení, odstraňovány na náklady investora stavby.
9. Po dokončení musí stavba z pohledu ochrany před provozními a poruchovými vlivy distribuční soustavy odpovídat příslušným normám, zejména PNE 33 3301, PNE 33 3302, PNE 34 1050, ČSN

EN 50 341-1, PNE 33 0000-1, ČSN EN 50 522, ČSN EN 61 936-1, ČSN 73 6005.

10. Po dokončení stavby připomínáme, že v OP distribučního zařízení je dále zakázáno:
- a) zřizovat bez souhlasu vlastníka těchto zařízení stavby či umisťovat konstrukce a jiná podobná zařízení, jakož i uskladňovat hořlavé a výbušné látky
 - b) provádět bez souhlasu jeho vlastníka zemní práce
 - c) u nadzemního vedení nechávat růst porosty nad výšku 3 m
 - d) u podzemního vedení vysazovat trvalé porosty a přejíždět vedení mechanizmy o celkové hmotnosti nad 6 t.
11. V projektové dokumentaci a při stavbě budou respektovány podmínky uvedené ve vyjádření č. 26192844, s platností do 27.06.2024, o existenci zařízení distribuční soustavy ve vlastnictví a provozování EGD a podmínkách práce v jeho blízkosti.
12. Veškerá stavební činnost v OP distribučního a sdělovacího zařízení bude před jejím zahájením konzultována s příslušným správcem zařízení (kontakty na správce zařízení jsou uvedeny v závěru tohoto vyjádření), který stanoví bezpečnostní opatření pro práce v OP příslušného rozvodného zařízení dle platné ČSN EN 50 110-1.
13. Veškeré práce s mechanizací, jejichž části se za provozu mohou přiblížit k vodičům v OP nadzemního vedení 22 kV a výkopové práce v OP podzemního vedení 22 kV, je nutno provádět za beznapětového stavu vedení a vypnutí objednejte nejméně 25 kalendářních dnů předem. Práce s mechanizací v OP vedení 110 kV je nutno provádět za beznapětového stavu vedení a vypnutí objednejte nejpozději do 10. dne předchozího měsíce.
14. Dovolujeme si také upozornit, že investor stavby hradí náklady na dodatečné úpravy stávajícího zařízení distribuční soustavy, které jsou vyvolané stavbou. Jedná se např. o ochranu podzemního vedení přiložením dodatečné chráničky v místě vjezdů apod.

Kontakty správců zařízení:

VN+NN:

Regionální správa, Luboš Baierling, tel.: 38443-4312,
mail: lubos.baierling@egd.cz

V případě nedodržení podmínek, stanovených v tomto vyjádření, nedodržení vzdáleností a dalších ustanovení souvisejících norem a právních předpisů, v platném znění, nesouhlasíme po ukončení stavby s její kolaudací.



S přátelským pozdravem

EG.D, a.s.



001

EG.D, a.s.
Lidická 1873/36, Černá Pole, 602 00 Brno

EG.D, a.s., Lidická 1873/36, Černá Pole, 602 00 Brno

P - atelier JH s.r.o.
Petr Vlášek
Nádražní 249
37701 Jindřichův Hradec

EG.D, a.s.
Správa ZP
Křížíkova 1698
370 01 České Budějovice
www.egd.cz

Ivan Schmeister
T +420-602443458
ivan.schmeister@egd.cz

Naše značka
I12394-27075421

České Budějovice, 22.12.2022

Vyjádření k žádosti o souhlas se stavbou a činností v ochranném pásmu zařízení distribuční soustavy plynu ve vlastnictví EG.D, a.s.

Toto vyjádření slouží pro potřeby řádného umístění, výstavby a užívání stavby a je vyjádřením pro územní a stavební řízení.

Předložili jste nám žádost o vyjádření ke stavbě a činnosti v ochranném pásmu:

Plynovod VTL

Název stavby: Realizace cest C2, C19, C19 a C26 v k. ú. Rapšach
Místo stavby: KÚ Rapšach (739375), Tuš' (771937), žadatelem
vyznačené zájmové území

Souhlasíme s provedením výše uvedené akce v ochranném pásmu zařízení distribuční soustavy plynu při splnění těchto podmínek:

1. Po vykopání sond na VTL plynovodu bude postupováno dle návrhu projektanta viz strana 18 technické zprávy PD
2. V ochranném pásmu plynového zařízení budou při realizaci stavby/činnosti dle uděleného souhlasu přiměřeně dodrženy podmínky dle § 68 odst. 3 zák. č. 458/2000 Sb., v platném znění, kde se konstatuje, že v ochranných pásmech plynových zařízení je zakázáno provádět činnosti, které by ve svých důsledcích mohly ohrozit toto zařízení, jeho spolehlivost a bezpečnost provozu.
3. Zakreslení plynárenského zařízení, vyskytujícího se v zájmovém území, do všech vyhotovení prováděcí dokumentace a jeho vyznačení dobře viditelným způsobem přímo v terénu. Jedná se zejména o místa křížení či souběhu trasy vedení s trasou pohybu mechanizace, s trasou vedení výkopů a podobně tak, aby pracující na staveništi byli o hranicích ochranného pásma trvale informováni.

Sídlo společnosti:
Lidická 1873/36
Černá Pole
602 00 Brno
Společnost je zapsána
v Obchodním rejstříku
vedeném Krajským soudem
v Brně, v oddílu B, vložce
8477
IČ: 280 85 400
DIČ: CZ28085400

4. Objednání přesného vytyčení distribuční sítě (trasy plynovodu) v terénu, a to nejméně 14 dnů před zahájením prací v blízkosti podzemního vedení. V případě, že nebude možné trasu plynovodu bezpečně určit pomocí vytyčovacího zařízení, je investor zemních prací povinen pro jednoznačné stanovení jeho polohy provést na určených místech a v nezbytném rozsahu ruční odkrytí plynovodu podle pokynů techniků EG.D, a.s. (dále jen EGD). **Vytyčení plynovodu a katodové ochrany zajistí** Václav Pávek, tel.: 606660961, mail: vaclav.pavek@egd.cz.
5. Prokazatelné seznámení pracovníků, konajících výkopové práce, s uložením plynárenského zařízení a jejich upozornění na to, že při práci musí dbát na maximální opatrnost a v ochranném pásmu nesmí používat žádné mechanizační prostředky a nevhodné pracovní nástroje (hloubicí stroje, sbíječky apod.).
6. Pokud technické řešení stavby vyžaduje v blízkosti podzemního plynárenského zařízení použít tzv. podvrt (protlak), je povinností investora stavby požádat o stanovení podmínek, za kterých může být podvrt zrealizován. Podmínky stanoví místně příslušný technik EGD, viz kontakty správců zařízení níže.
7. Provádění vlastních výkopových prací a zásypu v souladu s ČSN 73 3055 a ČSN 73 6133 (NTP a STP - zapískování potrubí, materiál bez ostrých hran, VTP – zásyp prosátou zeminou nebo kopaným pískem).
8. Vhodné zabezpečení odkrytého plynovodu a souvisejícího zařízení do doby zásypu, aby nedošlo k jeho poškození. Další podmínky pro zabezpečení našeho zařízení si vyhražujeme při vytyčení nebo po jeho odkrytí.
9. Vyřešení způsobu provedení případných křižovatek a souběhů uvažované stavby s plynárenským zařízením v projektové dokumentaci musí odpovídat ČSN 73 6005, ČSN EN 1594, ČSN EN 12 007 – 1,2,3,4,5, TPG 702 04, TPG 702 01, ČSN EN 12 186, TPG 605 02, TPG 920 21 a souvisejícím předpisům pro umístování objektů a provádění zemních prací.
10. Přizvání technika EGD ke kontrole křižovatek a souběhů před záhozem výkopu. O kontrole bude proveden zápis. Při nedodržení této podmínky budou poruchy, vzniklé na zařízení, odstraňovány na náklady investora stavby.
11. Po skryvce stávajícího terénu nad plynovodem, před navezením nových konstrukčních vrstev, budou přizváni technici EGD správy sítě plynu ke kontrole neporušenosti sítí. O kontrole bude proveden zápis.
12. Po konečných úpravách nad plynovodem nesmí dojít ke snížení ani navýšení nivelety terénu.
13. Řešení případných přeložek plynárenského zařízení dle § 70 zákona 458/2000 Sb., v platném znění, po předchozí dohodě s technikem EGD.

14. Uhrazení veškerých nákladů na práce, vyvolané stavbou, investorem akce, není-li písemnou dohodou stanoveno jinak.
15. V projektové dokumentaci a při stavbě budou respektovány podmínky, uvedené ve vyjádření č. 26192844, s platností do 27.06.2024, o existenci zařízení distribuční soustavy ve vlastnictví a provozování EGD a podmínkách práce v jeho blízkosti.
16. Neprodlené ohlášení jakéhokoliv poškození plynárenského zařízení v provozování EGD na telefonní číslo Poruchové linky 1239.

Kontakty na správce zařízení:

VTL:

Správa ZP, Ivan Schmeister, tel.: 602443458, mail: ivan.schmeister@egd.cz

V případě nedodržení podmínek, stanovených v tomto vyjádření, nedodržení vzdáleností a dalších ustanovení souvisejících norem a právních předpisů, v platném znění, nesouhlasíme po ukončení stavby s její kolaudací.

S přátelským pozdravem

EG.D, a.s.

Váš dopis Č.j.:

Ze dne:

Číslo jednací:

Vyřizuje:

Tel.:

E-mail:

Datum:

O22040007122

Pavel Habr

+420 387 761 625

pavel.habr@cevak.cz

30. listopad 2022

P-ATELIER JH S.R.O.

Nádražní 249/II

Jindřichův Hradec II

377 01 Jindřichův Hradec 1

Rapšach, realizace cest C2, C18, C19, C26, společné povolení

Investor: Česká Republika

V zájmovém území provozuje společnost ČEVAK a.s. pouze vodovod pro veřejnou potřebu.

Projektová dokumentace řeší stavbu cest C2, C18, C19, C26. Vodohospodářských sítí ve správě společnosti ČEVAK a.s.

Projektová dokumentace řeší stavbu cest C2, C18, C19, C26. Vodohospodářských sítí ve správě společnosti ČEVAK a.s. se dotýká pouze cesta C2 a to od staničení 0,8500 do konce úseku.

S realizací souhlasíme při respektování následujících požadavků:

- Před zahájením zemních prací bude na místě provedeno vytyčení sítí provozovaných ČEVAK a.s. Vytyčení vodohospodářských sítí pro veřejnou potřebu provede ČEVAK a.s. – Kodada Čestmír tel. 606 913 111, cestmir.kodada@cevak.cz (vytyčení je potřeba objednat nejméně deset dní předem). Před zahájením prací bude provedena kontrola funkčnosti ovládacích armatur.
 - Společnosti ČEVAK a.s. bude v předstihu písemně sdělen termín zahájení stavby.
 - Investor umožní přístup technikům ČEVAK a.s. na staveniště v průběhu realizace.
 - Při výstavbě nových zpevněných ploch budou povrchové prvky vodohospodářských sítí umístěny do nivelety nové zpevněné plochy. Povrchové krytí vodovodního řádu musí být minimálně 1,5 m. Pokud dojde ke změně stávajícího krytí vodovodu, bude nutné toto předem projednat a odsouhlasit s pracovníkem společnosti ČEVAK a.s.
 - Technická přejímka funkčnosti povrchových prvků vodohospodářských sítí bude provedena před položením poslední vrstvy komunikace. Technickou přejímku povrchových prvků vodohospodářských sítí provede proti objednavce - provoz Třeboň Melmer Ludvík, ludvik.melmer@cevak.cz, tel: 724 909 8378. Předání všech povrchových prvků vodohospodářských sítí v plně funkčním stavu bude na místě písemně potvrzeno oprávněným pracovníkem ČEVAK a.s. Toto potvrzení bude doloženo ke kolaudaci.
 - Záruční doba u zařízení vodohospodářských sítí bude 36 měsíců od předání dotčených povrchových prvků VH sítí provozovateli společnosti ČEVAK a.s. pokud nebude stanoveno jinak.
- V rámci uvedení stavby do provozu bude doložena dokumentace geodetického zaměření skutečného provedení vodohospodářských sítí a jejich povrchových znaků, které byly odkryty případně provedeny v rámci stavby. Předávaná dokumentace bude obsahovat tyto požadované náležitosti - technickou zprávu, seznam souřadnic a výšek s kódováním, popisem bodů, situaci se zákresem sítí na papíru a v digitální podobě s výkresy ve formátu DGN.

Toto vyjádření společnosti ČEVAK a.s. má platnost 2 roky ode dne vydání.

S pozdravem

Pavel Habr

Referent vyjadřovací činnosti

Přílohy: projektová dokumentace

ČEVAK a.s.
Severní B 1264, 370 10 České Budějovice
IČ: 608 496 57 DIČ: CZ 608 496 57
zapsaná v OR u KS Č. Budějovice
oddíl B, vložka 657 (119)



POVODÍ VLTAVY

Povodí Vltavy, státní podnik
závod Horní Vltava
Litvínovická 5
370 01 České Budějovice

TEL.: 387 683 103
FAX: 387 203 620

BANKOVNÍ SPOJENÍ:
UniCredit Bank
Czech Republic and Slovakia, a.s.
č.ú.: 3000311064/2700

P-atelier JH, s.r.o.
Nádražní 249/II.
377 01 Jindřichův Hradec

VÁŠ DOPIS ZNAČKY/ ZE DNE
J-15/22/15. 11. 2022

NAŠE ZNAČKA
PVL-1337/2023/140

VYŘIZUJE/ LINKA
M. Nedvědová
Ing. M. Fiedlerová

DATUM
5. 1. 2023

K.ú. Rapšach, okr: Jindřichův Hradec, kraj: Jihočeský, čhp 1-07-02-0100-0-00,-0130-0-00; VÚ: HVL 0520, 0530;

„Realizace cest C2, C18, C19 a C26 v k.ú. Rapšach“ – I. stanovisko správce povodí, a II. vyjádření účastníka vodoprávního řízení

Dne 18. 11. 2022 jsme obdrželi žádost o stanovisko správce povodí k projektové dokumentaci k územnímu a stavebnímu řízení „Realizace cest C2, C18, C19 a C26 v k.ú. Rapšach“ (projektant: P-atelier JH, s.r.o., Nádražní 249/II, 377 01 Jindřichův Hradec, v 11/2022, č.zak. J-15/22).

Projektová dokumentace řeší celkovou rekonstrukci stávajících zpevněných polních cest C2, C18, C19 a C26 v k.ú. Rapšach. Odvodnění cest je řešeno pomocí podélného a příčného sklonu do cestních příkopů a okolního terénu.

Polní cesta C19 kříží v místě propustku P17 drobný vodní tok IDVT 10258394, který je upraven stavbou – kamenná rovinanina z roku 1961, ev.č. DVT-00002130 v celkové délce 3,708 km. Tato stavba je ve vlastnictví ČR s právem hospodařit pro Povodí Vltavy, státní podnik. Stávající propustek bude zrekonstruován. V rámci rekonstrukce bude vystavěn železobetonový rám s obetonováním a betonová čela s obkladem z lomového kamene. Dále výše uvedený záměr kříží drobné vodní toky IDVT 10279169 a 10258402, které jsou ve správě Lesy ČR, s.p.

Uvedený záměr se nachází v útvaru povrchových vod HVL 0520 Dračice od státní hranice po ústí do Lužnice a HVL 0530 Lužnice od státní hranice po Koštěnický (Kačležský) potok. Vzhledem k rozsahu stavby lze předpokládat, že záměr nebude mít vliv na stav útvaru povrchových ani podzemních vod.

I. Na základě ustanovení § 54 odst. 4 zákona č. 254/2001 Sb., o vodách a o změně některých zákonů (vodní zákon), ve znění pozdějších předpisů, vyhlášky č. 183/2018 Sb., o náležitostech rozhodnutí a dalších opatření vodoprávního úřadu a o dokladech předkládaných vodoprávnímu úřadu, ve znění pozdějších předpisů, vydává Povodí Vltavy, státní podnik, jako příslušný správce povodí v dílčím povodí Horní Vltavy k předloženému záměru následující

s t a n o v i s k o :

Z hlediska zájmů daných platným Národním plánem povodí Labe a Plánem dílčího povodí Horní Vltavy dle ustanovení § 24 až § 26 vodního zákona je uvedený záměr možný, protože lze předpokládat, že záměrem nedojde ke zhoršení chemického stavu a ekologického stavu dotčeného vodního útvaru povrchových vod a chemického stavu a kvantitativního stavu útvaru podzemních vod, a že nebude znemožněno dosažení jejich dobrého stavu. Toto hodnocení vychází z posouzení souladu daného záměru s výše uvedenými platnými dokumenty.



Povodí Vltavy, státní podnik - zápis v obchodním rejstříku: Městský soud v Praze, oddíl A, vložka 43594

Obchodní firma: Povodí Vltavy, státní podnik
Sídlo: Holečkova 3178/8, Smíchov, 150 00 Praha 5

IČO: 70889953
DIČ: CZ70889953

Z hlediska dalších zájmů daných vodním zákonem souhlasíme s uvedeným záměrem bez připomínek.

Toto stanovisko správce povodí platí dva roky ode dne jeho vydání.

II. Jako správce drobného vodního toku IDVT 10258394 vydává Povodí Vltavy, státní podnik, jako účastník předmětného řízení následující

v y j á d ř e n í :

Souhlasíme s uvedeným záměrem „Realizace cest C2, C18, C19 a C26 v k.ú. Rapšach“ za předpokladu splnění následujících podmínek:

1. V předložené PD není uveden způsob napojení mostní konstrukce na stávající opevněné koryto vodního toku. Detailní výkres včetně popisu technického řešení požadujeme předložit na provozní středisko Lužnice v Jindřichově Hradci k odsouhlasení.
2. Požadujeme písemně, v předstihu 5 dní, oznámit termín zahájení a ukončení prací Povodí Vltavy, státní podnik – provozní středisko Lužnice v Jindřichově Hradci – Ing. M. Fiedlerová, tel. 724 913 226, 384 323 306, email: michaela.fiedlerova@pvl.cz. Rovněž požadujeme přizvat po dokončení prací k odsouhlasení provedených prací a k závěrečné kontrolní prohlídce.
3. Při stavbě napadaný a splavený materiál bude odstraněn v celém rozsahu splavení pod propustkem.
4. Stavbou dotčené pozemky ve správě Povodí Vltavy, státní podnik budou uvedeny do původního stavu.

- Nově budovaný propustek zůstane ve vlastnictví investora.

Příloha: PD vracíme.

CO: PS 7, spis



Povodí Vltavy,
státní podnik 4
závod Horní Vltava

Litvínovická 5, 370 01 České Budějovice

Ing. Vladimír Rohlík
vedoucí střediska PPV



POVODÍ VLTAVY

Povodí Vltavy, státní podnik
závod Horní Vltava
Litvínovická 5
370 01 České Budějovice

TEL.: 387 683 103
FAX: 387 203 620

BANKOVNÍ SPOJENÍ:
UniCredit Bank
Czech Republic and Slovakia, a.s.
č.ú.: 3000311064/2700

P-atelier JH s.r.o.
Nádražní 249/II
377 01 Jindřichův Hradec

VÁŠ DOPIS ZNAČKY/ ZE DNE

-/23. 1. 2023

NAŠE ZNAČKA

PVL-15456/2023/140

VYŘIZUJE/ LINKA

M. Nedvědová

DATUM

28. 2. 2023

Ing. M. Fiedlerová

K.ú. Rapšach, okr. Jindřichův Hradec, kraj: Jihočeský, čhp 1-07-02-0100-0-00,-0130-0-00; VÚ: HVL 0520, 0530;

„Realizace cest C2, C18, C19 a C26 v k.ú. Rapšach“ – vyjádření správce povodí a správce vodního toku

Dne 26. 1. 2023 jsme obdrželi žádost o vyjádření správce povodí k doplnění projektové dokumentaci k územnímu a stavebnímu řízení „Realizace cest C2, C18, C19 a C26 v k.ú. Rapšach“ (projektant: P-atelier JH, s.r.o., Nádražní 249/II, 377 01 Jindřichův Hradec, v 11/2022, č.zak. J-15/22).

Projektová dokumentace řeší celkovou rekonstrukci stávajících zpevněných polních cest C2, C18, C19 a C26 v k.ú. Rapšach. Dle předloženého dodatku PD bude napojení mostní konstrukce na opevněné koryto vodního toku provedeno kamenným záhozem z lomového kamene se strojním urovnáním líce, které bude plynule navazovat na stávající opevnění vyčištěného koryta vodního toku, které je upraveno kamennou rovinaninou.

Polní cesta C19 kříží v místě propustku P17 drobný vodní tok IDVT 10258394, který je upraven stavbou – kamenná rovinanina z roku 1961, ev.č. DVT-00002130 v celkové délce 3,708 km. Tato stavba je ve vlastnictví ČR s právem hospodařit pro Povodí Vltavy, státní podnik.

K projektové dokumentaci k územnímu a stavebnímu řízení výše uvedené stavby bylo již vydáno stanovisko správce povodí č.j. PVL-1337/2023/140 ze dne 5. 1. 2023 z hlediska zájmů daných plány povodí i z hlediska zájmů daných zákonem č. 254/2001 Sb., o vodách a o změně některých zákonů (vodní zákon), ve znění pozdějších předpisů, a vyjádření účastníka řízení jako správce drobného vodního toku IDVT 10258394.

Po vyhodnocení doplněné projektové dokumentace s výše uvedenou stavbou souhlasíme bez dalších připomínek. Podmínka č. 1 oddílu II. z již vydaného stanoviska č.j. PVL-1337/2023/140 ze dne 5. 1. 2023 byla splněna, podmínky č. 2, 3 a 4 zůstává i nadále v platnosti.

Příloha: PD vracíme.

CO: PS 7, spis



Povodí Vltavy,
státní podnik
závod Horní Vltava

Litvínovická 5, 370 01 České Budějovice

Ing. Vladimír Rohlík
vedoucí střediska PPV



ODDĚLENÍ
Správa chráněné krajinné oblasti Třeboňsko
Valy 121
379 01 Třeboň
tel.: +420 951 424 440
ID DS: qxcdynt
e-mail: jizni.cechy@nature.cz
www.nature.cz

P-atelier JH, s.r.o.
Projektová a inženýrská kancelář
Nádražní 249/II
Jindřichův Hradec
377 01

NAŠE ČÍSLO JEDNACÍ: 02471/JC/22
NAŠE SPISOVÁ ZNAČKA: S/02471/JC/22
VAŠE ZNAČKA: J-15/22

VYŘIZUJE: Skuhrová

V TŘEBONI DNE: 2. 8. 2022

Věc: Obnova cest C2, C18, C19 a C26 v k. ú. Rapšach

PŘEDBĚŽNÉ STANOVISKO

Agentura ochrany přírody a krajiny ČR (dále jen „Agentura“), jako orgán ochrany přírody příslušný podle ust. § 75 odst. 1 písm. e) ve spojení s ust. § 78 odst. 1 zákona č. 114/1992 Sb., o ochraně přírody a krajiny, v platném znění (dále jen „zákon“) na základě žádosti Státního pozemkového úřadu (IČ: 013 12 774), se sídlem Husinecká 1024/11a, 130 00 Praha 3 – Žižkov, v zastoupení Krajského pozemkového úřadu pro Jihočeský kraj, Pobočky Jindřichův Hradec, se sídlem Pravdova 837, 377 01 Jindřichův Hradec, podané na základě plné moci společnost P-atelier JH s.r.o. (IČ: 260 33 194), se sídlem Nádražní 249/II, 377 01 Jindřichův Hradec, dne 28. 6. 2022, o předběžné stanovisko ve fázi projektové přípravy záměru „Obnova cest C2, C18, C19 a C26“ v k. ú. Rapšach, vydává toto **předběžné stanovisko**:

Agentura souhlasí se základním návrhem řešení obnovy polních cest C2, C18, C19 a C26 v k. ú. Rapšach a doplňuje požadavky na řešení každé z nich (*stručná charakteristika stavu je uvedena kurzívou*):

Hlavní polní cesta C2 (p. č. 2917) – stávající šířka asfaltového povrchu cca 5,0 m; stávající stromořadí podél severovýchodní strany se sponem 14,0 m,

- možné rozšíření asfaltového povrchu na šířku navazující cesty v k. ú. Tuš' (cca 5,0 m),
- křižovatku se silnicí III/15015 a vedlejší polní cestou C18 řešit redukcí zpevněných ploch (např. provedením přímého křížení) a zatravněním, včetně dostatečného odstupu zpevněných ploch od lípy rostoucí přímo v křižovatce,
- v PSZ navrženou výhybnu V3 situovat do stávající mezery ve stromořadí (nesmí dojít ke kácení vzrostlých stromů z důvodu zbudování výhybny),
- založení nového stromořadí před zástavbou Paris podél jihovýchodní strany cesty (doplnění stávajícího interakčního prvku IP1),
- doplnění stávajícího stromořadí podél severovýchodní strany cesty (doplnění stávajícího interakčního prvku IP1).

Vedlejší polní cesta C18 (p. č. 2923) – stávající šířka asfaltového povrchu je cca 4,0 m, v místě propustku a napojení LBK CHOT001–CHOT007 a LBC CHOT007 je však zúžená a měří pouze cca 3,5 m,

- v místě stávajícího zúžení vozovky je žádoucí toto zúžení zachovat, a to z důvodu nepoškození stávajících vzrostlých stromů,
- křižovatku s hlavní polní cestou C19 řešit nejlépe stávajícím způsobem se zachováním trojúhelníku mezi cestami, kde rostou borovice,
- v PSZ nově navržený propustek a bezpečnostní přeliv bude detailně řešen až v navazující dokumentaci.

Hlavní polní cesta C19 (p. č. 2936) – stávající šířka asfaltového povrchu je v délce cesty proměnlivá, a to u křižovatky s vedlejší polní cestou C18 cca 2,5–3,0 m a v dalších úsecích 3,5 m nebo 4,0 m,

- sjednocení šířky cesty na navržených 4,5 m je možné v místech, kde do profilu komunikace nezasahují vzrostlé dřeviny,
- založení nového stromořadí v úseku cesty od křižovatky s vedlejší polní cestou C18 až k nemovitostem U Kočvaráku (založení navrženého interakčního prvku z územního plánu),
- doplnění stávajícího stromořadí v úseku podél severozápadní strany cesty (doplnění stávajícího interakčního prvku IP5).

Vedlejší polní cesta C26 (p. č. 2955) – stávající šířka šterkového povrchu cesty je v její délce proměnlivá, a to mezi cca 3,20–3,50 m,

- založení nového stromořadí podél jihozápadní strany cesty.

Řešení pro všechny rekonstruované cesty:

- stávající zpevněný povrch bude částečně odstraněn tak, aby novou vrstvou zpevněného povrchu nedocházelo k navýšování nivelety cest,
- nové výsady doprovodných stromořadí budou navrženy z geograficky původních a stanovištně vhodných druhů dřevin (např. lípa srdčitá, javor klen / mléč, dub letní, ovocné dřeviny), a to ve sponu 6–8 m; projektová dokumentace musí obsahovat návrh ochrany a stabilizaci dřevin včetně garance za zdárný růst v délce trvání min. 5 let.

UPOZORNĚNÍ:

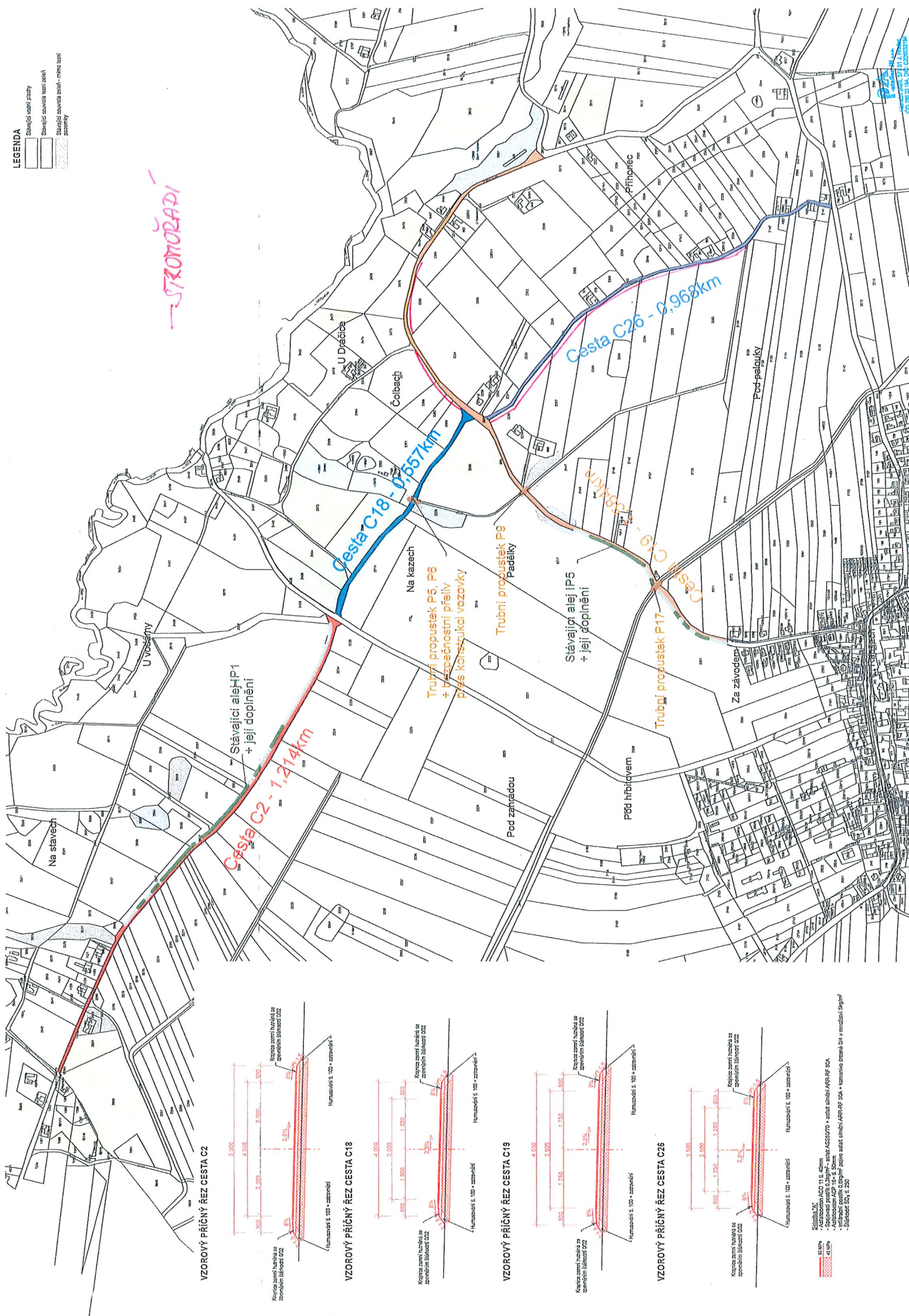
Agentura upozorňuje na nutnost konzultovat následnou projektovou dokumentaci v rozpracovanosti na pracovišti Agentury (správa CHKO Třeboňsko) a na zpracování kompletní dokumentace výsadeb.



RNDr. Miroslav Hátle, CSc., v. r.

Vedoucí oddělení
Správa CHKO Třeboňsko

Příloha: Situace s doplněním vhodného návrhu stromořadí



Adrešita ZA*
Adiabatibon ACO 11 tl 40mm
Socijalni postik 0.3kg/m² – asfalt ASS5070 + asfalt alihitil ARR-RF 50A
Adiabatibon ACO 16a tl 50mm
Infračrtni postik 0.6kg/m² polio asfalt alihitil ARR-RF 50A + kamunio dresal D4 + merišni Sogit[®]



ODDĚLENÍ
Správa chráněné krajinné oblasti Třeboňsko
Valy 121
379 01 Třeboň
tel.: +420 951 424 440
ID DS: qxcdynt
e-mail: jizni.cebhy@nature.cz
www.nature.cz

P-atelier JH, s.r.o.
Projektová a inženýrská kancelář
Nádražní 249/II
Jindřichův Hradec
377 01

NAŠE ČÍSLO JEDNACÍ: 04585/JC/22
NAŠE SPISOVÁ ZNAČKA: S/02471/JC/22

VYŘIZUJE: Skuhrová

V TŘEBONI DNE: 19. 12. 2022

Věc: Realizace cest C2, C18, C19 a C26 v k. ú. Rapšach

ZÁVAZNÉ STANOVISKO

Agentura ochrany přírody a krajiny ČR (dále jen „Agentura“), jako orgán ochrany přírody příslušný podle ust. § 75 odst. 1 písm. e) ve spojení s ust. § 78 odst. 1 a odst. 3 písm. j) zákona č. 114/1992 Sb., o ochraně přírody a krajiny, v platném znění (dále jen „zákon“) na základě žádosti Státního pozemkového úřadu (IČ: 013 12 774), se sídlem Husinecká 1024/11a, 130 00 Praha 3 – Žižkov, v zastoupení Krajského pozemkového úřadu pro Jihočeský kraj, Pobočky Jindřichův Hradec, se sídlem Pravdova 837, 377 01 Jindřichův Hradec, reprezentovaného vedoucím pobočky Ing. Vladislavem Paxou, podané na základě plné moci společností P-atelier JH s.r.o. (IČ: 260 33 194), se sídlem Nádražní 249/II, 377 01 Jindřichův Hradec, reprezentovanou jednatelem panem Petrem Vláškem, dne 15. 11. 2022, o vyjádření k projektové dokumentaci pro vydání společného povolení a pro provádění stavby „Realizace cest C2, C18, C19 a C26 v k. ú. Rapšach“, vydává jako dotčený orgán podle ust. § 149 zákona č. 500/2004 Sb., správní řád, ve znění pozdějších předpisů (dále jen „správní řád“) toto **závazné stanovisko**:

podle ust. § 44 odst. 1 a § 12 odst. 2 zákona Agentura

souhlasí

s vydáním stavebního povolení stavby „Realizace cest C2, C18, C19 a C26 v k. ú. Rapšach“ na pozemcích p. č. 2917, 2914, 2923, 2936, 2952 a 2955 v k. ú. Rapšach, na území III. zóny odstupňované ochrany přírody CHKO Třeboňsko, mimo zastavěné území obce Rapšach, podle předložené projektové dokumentace pro vydání společného povolení a pro provádění stavby, zpracované autorizovaným stavitelem pro dopravní stavby, specializace nekolejová doprava (ČKAIT 0100743), Jiřím Houdkem a Ing. Michalem Těšínským se společností P-atelier JH s.r.o. (IČ: 260 33 194), se sídlem Nádražní 249/II, 377 01 Jindřichův Hradec, v listopadu 2022, a ověřené Agenturou dne 19. 12. 2022, a to za následujících podmínek:

1. **Sazenice nově vysazovaných stromů budou s kořenovým balem, výšky 200–250 cm (u ovocných vysokokmenných dřevin výšky kmene min. 150 cm), obvod kmene min. 6 cm ve 100 cm nad zemí a se zapěstovanou korunou odpovídající výšce sazenice.**
2. **Ochrana sazenic bude zajištěna uzlíkovým nebo ocelovým svařovaným pletivem o výšce min. 150 cm, přichyceným ke třem kůlům.**
3. **Agentuře bude včasné oznámeno zahájení vysazování dřevin a bude přizvána k jejich provádění.**

ODŮVODNĚNÍ:

Státní pozemkový úřad, reprezentovaný vedoucím pobočky Jindřichův Hradec Ing. Vladislavem Paxou, zastoupený společností P-atelier JH s.r.o., reprezentovanou jednatelem panem Petrem Vláškem, požádala Agenturu o vydání vyjádření k projektové dokumentaci stavby „Realizace cest C2, C18, C19 a C26 v k. ú. Rapšach“ na výše uvedených pozemcích v k. ú. a obci Rapšach, a tento svůj záměr doložil projektovou dokumentací pro vydání společného povolení a pro provádění stavby – průvodní zprávou, souhrnnou technickou celkovými situacemi, technickými zprávami a situacemi konkrétních cest, výkresem podélného profilu a bezpečnostního přelivu na C18.

Z podkladů bylo zjištěno, že se jedná o celkovou rekonstrukci stávajících polních cest (hlavní cesty HPC2 a HPC19 a vedlejší cesty VPC18 a VPC26), která je navržena v souladu se schválenými komplexními pozemkovými úpravami v k. ú. Rapšach. Účelem užívání stavby jsou účelové komunikace – polní cesty, kdy HPC2 zpřístupňuje lokalitu Paříž, zemědělské a lesní pozemky a zajišťuje propojení sousedních katastrálních území, VPC18 zpřístupňuje zemědělské a lesní pozemky, rodinného domu čp. 161 a malé vodní nádrže (cesta má funkci i krajinnotvornou a vodohospodářskou), HPC19 zpřístupňuje zemědělské a lesní pozemky a rodinné domy, VPC26 zpřístupňuje zemědělské a lesní pozemky, rekreační objekty a zastavitelná území. Hlavní polní cesta C2 o délce 1,212 km a šířce 5,0 m (4,0 + 2× 0,5 krajnice), s asfaltovým povrchem, výhybnami, sjezdy a odvodněním do okolního terénu. U cesty bude doplněno stávající jednostranné stromořadí IP1. Vedlejší polní cesta C18 o délce 0,558 km a šířce 4,0 m (3,0 + 2× 0,5 krajnice), s asfaltovým povrchem, sjezdy a odvodněním do okolního terénu a s bezpečnostním přelivem přes konstrukci vozovky s dlážděným povrchem z lomového kamene. Hlavní polní cesta C19 o délce 1,580 km a šířce 4,5 m (3,5 + 2× 0,5 krajnice), s asfaltovým povrchem, výhybnami, sjezdy, propustky (trubními či rámovými) s opevněním lomovým kamenem, odvodněním do cestního příkopu a okolního terénu. U cesty bude doplněno stávající stromořadí IP5. Vedlejší polní cesta C26 o délce 0,973 km a šířce 3,5 m (2,5 + 2× 0,5 krajnice), s asfaltovým povrchem, výhybnami, sjezdy a odvodněním do okolního terénu. V severní části stavby bude provedena jednostranná výsadba dřevin.

Nové výsady doprovodných stromořadí (u C26) nebo jejich dosadby (C2 a C19) budou provedeny z geograficky původních a stanovištně vhodných druhů dřevin (lípa srdčitá, javor klen / mléč, dub letní, ovocné dřeviny) ve sponu 6–8 m. Ochrana a stabilizace nových dřevin bude provedena ukotvením dřeviny třemi dřevěnými impregnovanými kůly Ø 80 mm a dl. 2,0 m s příčlemi, ochrannou rohoží a úvazkem. Garance za zdárný růst je navržena na dobu trvání min. 5 let. Jelikož však návrh výsadeb neřeší parametry sazenic a jejich navržená ochrana je z pohledu Agentury nedostatečná, stanovila Agentura výše uvedené podmínky č. 1 a 2, týkající se parametrů použitých odrostků dřevin určených k výsadbě, a doplnila ochranu sazenic pletivem proti okusu zvěří. Podmínkou č. 1 chce Agentura předejít výsadbě takových sazenic, jejichž parametry by předznamenávaly prodloužení doby plnění ekostabilizačních funkcí těchto dřevin, a to z důvodu vysazení příliš mladých, malých nebo nezapěstovaných sazenic. Stejně tak mohou výsadby díky větší hmotě vertikality stromořadí opticky lépe doplňovat horizontalitu nových asfaltových povrchů rekonstruovaných cest. V podmínce č. 2 Agentura uložila povinnost oznámit zahájení provádění výsadeb, a to z důvodu, aby Agentura v průběhu prací mohla dohlížet na řádné provádění těchto výsadeb.

Z podkladů dále vyplývá, že stavba „Realizace cest C2, C18, C19 a C26 v k. ú. Rapšach“ má být provedena mimo zastavěné území obce Rapšach, na území III. zóny odstupňované ochrany přírody CHKO Třeboňsko, mimo maloplošná zvláště chráněná území, skladebné prvky územního systému ekologické stability a mimo území Ptačí oblasti Třeboňsko a evropsky významných lokalit. Agentura dále vyhodnotila, že rekonstrukce polních cest, která vyžaduje i kácení 7 ks dřevin, zasahujících do profilů komunikace, nebude mít negativní vliv na krajinný ráz místa, a to z důvodu, že dojde ke kácení několika jedinců ve stromořadí, jejichž náhrada je zajištěna dosadbou stromů do těchto stromořadí. Ani odstranění solitérní lípy rostoucí v křižovatce cest C2, C18 a č. III/1502 z důvodu zajištění bezpečnosti silničního provozu nepředstavuje negativní zásah do krajinného rázu, neboť vizuálně je tato lípa součástí navazujících stromořadí jak podél silnice č. III/1502, tak podél C2, a tím pádem se v krajině i nadále budou uplatňovat liniové hmoty navazujících stromořadí za křižovatkou. Stejně tak použitý materiál pro rekonstrukce jednotlivých cest – asfalt – nebude mít negativní vliv na krajinný

ráz, jelikož i stávající povrch cest je asfaltový, byť notně rozbitý a porušený tak, že se vizuálně místy jedná o šterk. Stavba je tedy navržena v souladu s ust. § 12 odst. 1 zákona, tedy s ohledem na zachování kulturních dominant krajiny a na harmonické měřítko a vztahy v krajině a tudíž nedojde ke změně ani ke snížení současného krajinného rázu předmětného místa.

Předložené podklady v podobě projektové dokumentace pro vydání společného povolení a pro provádění stavby byly shledány částečně nedostatečné pro posouzení stavby, a proto Agentura stanovila výše uvedené a odůvodněné podmínky. Celkově provedení navrhované stavby nebude mít v daném místě nepříznivý dopad na další zájmy ochrany přírody a krajiny v CHKO Třeboňsko ani na předměty ochrany vyhlášené CHKO Třeboňsko. Agentura tedy může konstatovat, že za předpokladu dodržení uvedené podmínky bude stavba provedena v souladu se zákonem. Proto mohlo být podmíněně souhlasné závazné stanovisko vydáno.

UPOZORNĚNÍ:

Nedílnou součástí tohoto závazného stanoviska jsou výkresy nebo jiné doklady uvedené v příloze a opatřené otiskem razítka Agentury. Originály takto ověřených příloh budou předloženy jako podklad pro vydání následného správního aktu příslušného stavebního úřadu.

Dojde-li v průběhu výstavby či příprav na ni ke změnám v návrhu, je nutné tyto změny opět konzultovat na příslušném pracovišti Agentury (Regionálním pracovišti Jižní Čechy, oddělení Správy CHKO Třeboňsko) a zažádat o nové závazné stanovisko.

POUČENÍ:

Podle ust. § 149 správního řádu není závazné stanovisko samostatným rozhodnutím a nelze se proti němu odvolat. Jeho obsah je závazným podkladem pro rozhodnutí příslušného stavebního úřadu. Obsah závazného stanoviska lze napadnout odvoláním proti rozhodnutí příslušného stavebního úřadu.



RNDr. Miroslav Hátle, CSc., v.r.

Vedoucí oddělení
Správa CHKO Třeboňsko

Přílohy: Ověřené části projektové dokumentace: Situace stavby C2 (č. výkresu 02-04), Situace stavby C18 (č. výkresu 02-03), Situace stavby C19 (č. výkresu 02-06); Situace stavby C26 (č. výkresu 02-04); Bezpečnostní přeliv na cestě C18

Váš dopis zn.:
Ze dne: 15. 11. 2022
Naše značka: SPU 438648/2022

Vyřizuje.: Bc. Karel Janeček
Tel.: 724 614 054
ID DS: z49per3
E-mail: k.janecek@spucr.cz

Datum: 2. 12. 2022

P-atelier JH s.r.o.
Petr Vlášek
Nádražní 249/II
377 01 Jindřichův Hradec

DS

VYJÁDRĚNÍ K PROJEKTOVÉ DOKUMENTACI STAVBY „REALIZACE CEST C2, C18, C19 A C26 V k. ú. RAPŠACH“

Dopisem ze dne 15. 11. 2022 jste požádali naše oddělení o vyjádření k výše uvedené stavbě v katastrálním území Rapšach, okres Jindřichův Hradec. K žádosti jste předložili projektovou dokumentaci pro potřeby společného územního a stavebního řízení, kterou vypracovala firma P – atelier JH s.r.o., zodpovědný projektant, Petr Vlášek, kooperace: Jiří Houdek, autorizovaný stavitel v oboru dopravních staveb, ČKAIT 0100743, Nádražní 249/II, 377 01 Jindřichův Hradec, termín zpracování 11/2022.

Projektová dokumentace řeší celkovou rekonstrukci stávajících zpevněných polních cest C2, C18, C19 a C26 v k.ú. Rapšach v souladu s plánem společných zařízení KoPÚ v k.ú. Rapšach. Stavba obsahuje stavební objekty: Hlavní polní cesta C2, Vedlejší polní cesta C18, Hlavní polní cesta C19 a Vedlejší polní cesta C26.

Investor stavby: Státní pozemkový úřad, Krajský pozemkový úřad pro Jihočeský kraj, Pobočka Jindřichův Hradec, IČO 01312774, Pravdova 837/II, 377 01 Jindřichův Hradec, zastoupený vedoucím Pobočky, Ing. Vladislavem Paxou.

Dle předložené dokumentace je navržena rekonstrukce stávající zpevněné polní cesty (živičný kryt) v souladu s plánem společných zařízení KoPÚ na pozemku KN parcelní číslo 2936 a 2952, k.ú. Rapšach. Kategorie polní cesty je P 4,5/30, délka polní cesty 1,580 km, cesta je navržena jako jednopruhová. Polní cesta je navržena s výhybnami s asfaltobetonovým povrchem. Odvodnění cesty je řešeno pomocí podélného a příčného sklonu vozovky do cestního příkopu a okolního terénu, odvodnění pláně je řešeno drenáží s odvodem vod do navazujících příkopů, vodotečí a vsakovacího objektu v trase cesty.

Je navrženo doplnění stávající aleje „IP5“. Navrženy jsou samostatné sjezdy na přilehlé zemědělské pozemky, jiné cesty a ke stávajícím objektům (rodinné domy, rekreační objekty).

V trase cesty rekonstruovány propustky P17 a P9 a řešena výstavba nového propustku P53, který křížuje stavbu HOZ. Propustek P53 je řešen jako železobetonový rámový propustek 1,5x1,0 m s obetonováním betonem C25/30 XC2 XA1 XF3, s výztuží sítě 100/100/6 mm s minimálním krytím 150 mm. Propustek bude proveden na hutněný štěrkopískový podsyp tl. 150. Čela propustků jsou řešena jako betonová s obkladem z lomového kamene. Opevnění vyústění propustku je řešeno kamenným záhozem z lomového kamene 80-200 kg se strojním urovnáním líce.

Propustek P53 je navržen (včetně dimenze) dle PD „Komplexní pozemková úprava v k.ú. Rapšach, září 2013. Propustek bude realizován v případě provedení varianty 2 nebo 3 u vodohospodářského opatření VO3 – dle samostatné PD „Komplexní pozemková úprava v k.ú. Rapšach, září 2013.

Dotčená stavba HOZ je v předložené dokumentaci zahrnuta. Stavba polní cesty neřeší odvedení povrchových vod prostřednictvím HOZ, v místě předpokládaného křížení s HOZ není polní cesta v zářezu.

Vyjádření k dotčení melioračních staveb

V zájmovém území stavby se **nachází** stavba vodního díla – hlavní odvodňovací zařízení (HOZ), které je v majetku státu a v příslušnosti hospodařit Státního pozemkového úřadu v souladu s § 4 odst. 2 zákona č. 503/2012 Sb., o Státním pozemkovém úřadu a o změně některých souvisejících zákonů, ve znění pozdějších předpisů. Jedná se o HOZ stavby „**TŘEBOŇ V-2**“ pod názvem **S1-4**“, **ID majetku 2070000718-11201000**, zakrytý (trubní) kanál v délce 1 026 m z roku 1978, ČHP 1-07-02-013. Stavba HOZ může být dotčena objektem rekonstrukcí polní cesty, **Hlavní polní cesta C19**.

Pro doplnění sdělujeme, že dle nám dostupných podkladů se na pozemcích dotčených plánovanou stavbou nachází stavba vodního díla – podrobné odvodňovací zařízení (POZ, které je příslušenstvím pozemků. Dostupné podklady – údaje o POZ (investicích do půdy za účelem zlepšení půdní úrodnosti) jsou neaktualizovanými historickými daty, která pořídila Zemědělská vodohospodářská správa digitalizací analogových map 1:10 000. Vzhledem k tomu, že neexistuje evidence meliorací (odvodnění a závlah) a jejich následných změn (zrušení, rozšíření) od doby pořízení těchto dat (zákresy do map provedeny v 90. letech, jejich následná digitalizace proběhla přibližně v letech 2003-2007), nemusí proto tato data odpovídat skutečnému rozsahu meliorací na jednotlivých pozemcích. Údaje jsou k dispozici ke stažení na Portálu farmáře (<http://eagri.cz/public/web/mze/farmar/LPIS/data-melioraci/>) ve formátu shp a jsou také zobrazeny v LPIS/Životní prostředí/Nitrátová směrnice/Uložení hnojiv – detail/Meliorace.

SPÚ jako organizace příslušná hospodařit s dotčenou stavbou vodního díla HOZ (technické infrastruktury – stavby k vodohospodářským melioracím) souhlasí s umístěním a provedením výše uvedené stavby za těchto podmínek:

- Stavbu HOZ požadujeme respektovat a zachovat její funkčnost.
- Dotčení potrubí (jeho odhalení při zemních pracích) HOZ je nutné neprodleně oznámit zástupci SPÚ, oddělení vodohospodářských staveb České Budějovice, Bc. Karlu Janečkovi – mobil 724 614 054.
- V případě dotčení v průběhu výstavby polní cesty C19 a zakrytého (trubního) HOZ požadujeme předložit technický návrh křížení k odsouhlasení (např. obetonování potrubí).
- V případě dotčení HOZ křížením polní cesty a realizací dohodnutého technického řešení bude po ukončení prací na křížení polních cest a HOZ přizván ke kontrole a odsouhlasení provedení zástupce SPÚ, oddělení vodohospodářských staveb České Budějovice (Bc. Karel Janeček – mobil 724 614 054).
- Prováděním prací v blízkosti HOZ a v jeho profilu nesmí dojít k jeho znečištění výkopovým materiálem a závadnými látkami z použitých mechanizačních prostředků.
- V případě vzniku škod a havárií na HOZ spojených se stavbou polní cesty C19 je stavebník povinen vše neprodleně odstranit na své náklady a uvést do původního stavu nebo uhradí škody v plné výši SPÚ.
- Realizací opatření nesmí být negativně ovlivněny odtokové poměry v HOZ.
- Upozorňujeme dále na skutečnost, že se ve vyznačeném zájmovém území mimo jiné **nachází pozemky**, které jsou v majetku státu a příslušnosti hospodařit Státního pozemkového úřadu – jejich případné dotčení je nutné projednat se zástupci SPÚ, příslušným pracovištěm Krajského pozemkového úřadu.

- Stavby polních cest jsou navrženy v území s výskytem podrobného odvodňovacího zařízení (POZ); v případě narušení drenážního systému (POZ) výstavbou by měl stavebník provést technická opatření, jež zajistí jeho opětovnou funkčnost; při provádění výsadeb na podél polní cesty musí být provedena taková opatření, aby bylo zabráněno prorůstání kořenů do drenážního systému a nedošlo k porušení funkčnosti.

Toto vyjádření je vydáno za SPÚ, odbor vodohospodářských staveb z titulu vlastníka technické infrastruktury (staveb k vodohospodářským melioracím).

S pozdravem

(otisk úředního razítka)

Ing. Tomáš Purkrábek v.r.
vedoucí oddělení VHS České Budějovice
Státní pozemkový úřad

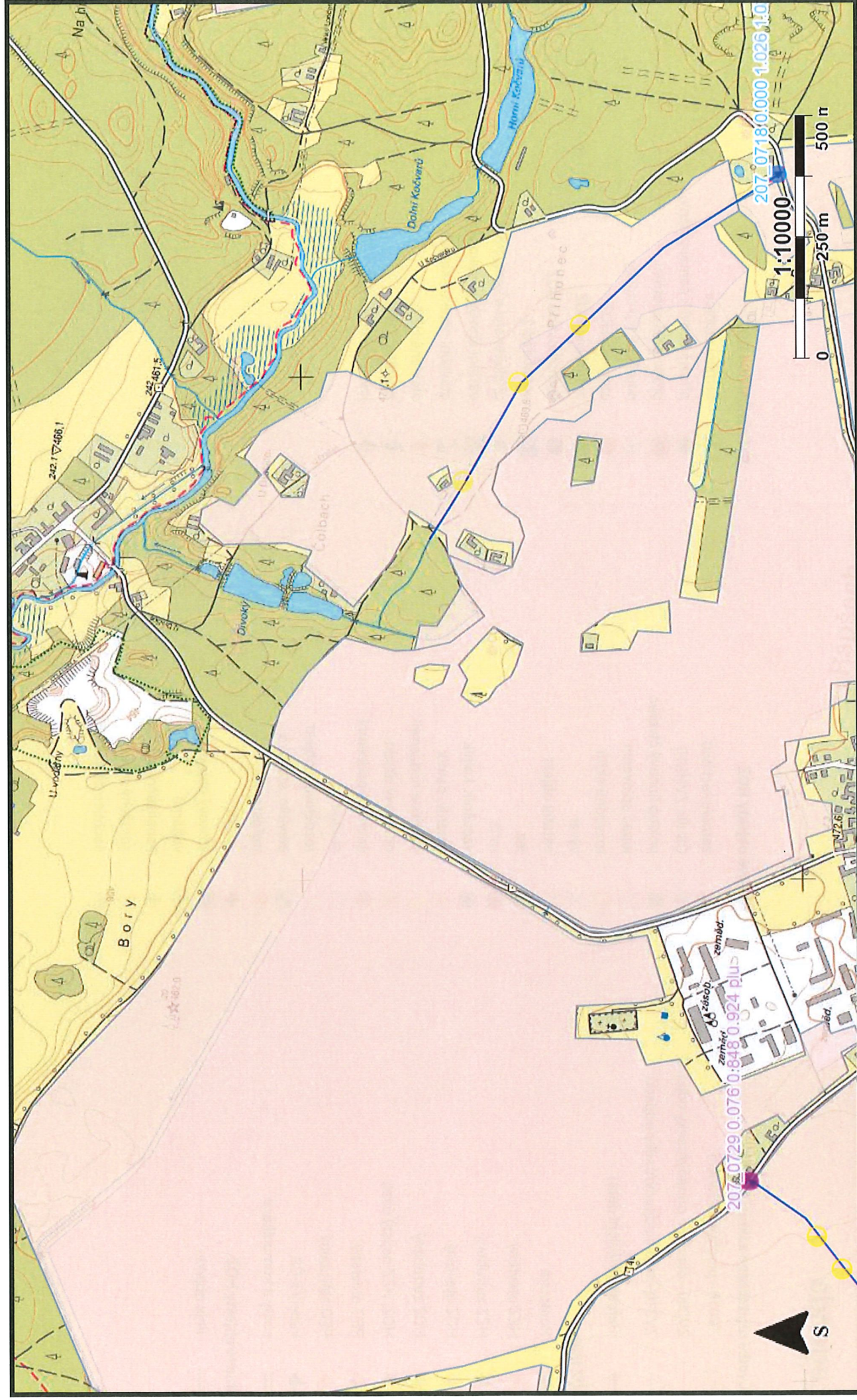
Příloha

Situace se zákresem trasy HOZ a zákresem POZ

Na vědomí

SPÚ, Krajský pozemkový úřad pro Jihočeský kraj, Pobočka Jindřichův Hradec, IČO 01312774, Pravdova 837/II, 377 01 Jindřichův Hradec

Příloha k vyjádření čj. SPU 438648/2022 - zákres HOZ a POZ



Legenda

Původní digitalizace zákresů ZVHS

- ZV010 - plochy odvodnění
- ZV300 - otevřené odpady/úseky odpadů
- ZV310 - trubní odpady/úseky odpadů
- Parcely (měsíční data)

HOZ linie

- Pomocné
- HZZ otevřený
- HZZ zatrubený
- HOZ otevřený
- HOZ zatrubený
- HOZ, HZZ nejistý úsek
- PEO otevřený
- PEO zatrubený
- kabely k ČS
- cesty a komunikace

Liniové objekty HOZ

- linie objektu

Bodové objekty HOZ

- zaměřovací bod
- ČS dle ZVHS10
- poklop litinový čtverec
- lapač splavenin
- rozvodná skříň
- vývar
- ostatní objekt
- jez
- mříž
- vzdušník, kalník
- mezník, patník
- šachtice nadzemní
- odtokový objekt
- šachtice podzemní
- studna
- rozdělovací objekt
- stavídlo, stavítko
- trafostanice
- průleh
- vtokový objekt
- vodárna
- kanalizační poklop
- sdrůžený objekt
- šachtice závlahová

Referenční bod HOZ

- čerpací stanice
- příslušenství k čerpací stanici
- protierozní opatření
- neurčený typ stavby
- otevřená HOZ
- zatrubená HOZ
- kombinovaná HOZ
- vodní nádrž
- příslušenství k vodní nádrži
- ostatní stavby k melioracím
- stavební objekt v korytě
- otevřené HZZ
- zatrubené HZZ
- kombinované HZZ

P e t r K E P K A

378 07 Rapšach 76
IČ: 05233968, DIČ: CZ8208081398

P-atelier JH s.r.o.
Nádražní 249/II
377 01 Jindřichův Hradec

Věc: Vyjádření k projektové dokumentaci pro vydání společného povolení
Realizace cest C2, C18, C19 a C26 v k.ú. Rapšach, č. zakázky J-15/22, investor ČR –
SPÚ Jindřichův Hradec

Tímto Vám sdělujeme, že souhlasíme s činností, která bude probíhat v ochranném pásmu objektů a zařízení v naší správě, tak jak je uvedeno v projektové dokumentaci.

S pozdravem

 **Petr KEPKA**
Farma Rapšach
378 07 RAPŠACH 76
(4) IČO: 05233968, DIČ: CZ8208081398

V Rapšachu dne 9.1.2023


Petr Kepka

P - atelier JH, s.r.o.
Nádražní 249/II
377 01 Jindřichův Hradec

VÁŠ DOPIS ZN.

ČÍSLO JEDNACÍ
LCR954/041357/2023SPISOVÁ ZNAČKA
LCR0046635/2022DATUM
28.06.2023VYŘIZUJE
Bc. Krejčí FilipTELEFON
725 929 135

GSM

FAX

E-MAIL
Filip.Krejci@lesycr.cz

Věc: Vyjádření správce toků ke stavbě „Realizace cest C2,C18,C19 a C 26 v k. ú. Rapšach“

Lesy České republiky, s.p., Správa toků oblast povodí Vltavy (dále jen ST OPV LČR), obdržely Vaši žádost o vyjádření správce vodních toků ke stavbě „Realizace cest C2,C18,C19 a C 26 v k. ú. Rapšach“. K žádosti byla připojena PD pro vydání společného povolení vypracovaná Ing. Michalem Těšínským, zodpovědný projektant Jiří Houdek ČKAIT 0100743, dále pak výkresová část PD „Komplexní pozemková úprava v k. ú. Rapšach“, včetně hydrotechnických výpočtů, září 2013.

Jedná se o rekonstrukci stávajících polních cest v k. ú. Rapšach včetně propustků stávajících vodotečí.

V zájmovém území se nachází drobný vodní tok (IDVT 10279169, čhp 1-07-02-0130), který je v ř. km 0,500 křížen nově rekonstruovanou cestou C18 (stavební objekt je nazván „**bezpečnostní přeliv přes konstrukci vozovky**“) dále v ř. km 0,770 je křížen nově rekonstruovanou cestou C19 (stavební objekt **P9**). K dalšímu křížení v rámci cesty C 19 dochází s vodním tokem IDVT 10258402, čhp 1-07-02-0130 v jeho ř. km 0,227 (stavební objekt **P53**). Oba uvedené toky jsou ve správě ST OPV LČR.


ST OPV LČR v zájmovém území eviduje pozemek v majetku České republiky s právem hospodařit pro Lesy České republiky, s.p. parc.č. 2957 k.ú. Rapšach a stavby podélné úpravy vodního toku „Rapšach - objekt B2 , B1.“ inv. č. 924302 a „Odvodnění pozemků Třeboň V - 2, S1 – 4“ inv. č. 924316 v majetku LČR. Zmíněné nemovitosti **nebudou uvedenou stavbou dotčeny**. Všechna křížení budou realizována tak, aby nezasahovala do podélných úprav v našem majetku a opevnění propustků bude na ně plynule navazovat svým opevněním.

Bezpečnostní přeliv přes konstrukci vozovky. Objekt bude sloužit k převedení vyšších průtoků, běžné průtoky budou převáděny současným propustkem pod komunikací. Jedná se o průleh se snížením 0,3 m v celkové délce 14,8 m včetně nájezdů. Bude tvořen dlažbou z lomového kamene do betonového lože.

Propustek P9 řešen z železobetonových rour hrdlových DN 0,8 s obetonováním. Čela propustků řešena jako betonová s obkladem z lomového kamene. Opevnění vyústění řešeno kamenným záhozem s urovnáním líce. Opevnění bude plynule navazovat na úpravu „Rapšach - objekt B2 , B1.“ (inv. č. 924302). Pod tímto stavebním objektem se nachází pozemek parc.č. 2957 k.ú. Rapšach v majetku České republiky s právem hospodařit pro Lesy České republiky, s.p.. Tento pozemek by neměl být

stavbou dotčen. V případě, že dojde k jeho dotčení žádáme o sdělení této skutečnosti a o novou žádost k vyjádření.


Propustek P53 řešen jako železobetonový propustek o rozměrech 1,5x1 m s obetonováním. Čela propustku řešena jako betonová s obkladem z lomového kamene. Opevnění vyústění řešeno kamenným záhozem s urovnáním líce – opevnění bude plynule navazovat na podélnou úpravu „Odvodnění pozemků Třeboň V - 2, S1 – 4“ inv. č. 924316.



Lesy České republiky, s.p., Správa toků oblast povodí Vltavy, jako **správce drobných vodních toků** (IDVT 10279169, čhp 1-07-02-0130 a IDVT 10258402, čhp 1-07-02-0130), s výše uvedeným záměrem **souhlasí** za splnění těchto podmínek:

- 1) Opevnění vyústění propustků bude plynule navazovat na podélné úpravy v našem majetku. Tyto podélné úpravy nebudou stavbou dotčeny. V případě jejich poškození budou navráceny do původního stavu na náklady investora, nebo jeho právního zástupce.
- 2) Při realizaci stavebních prací nebudou stavební materiály, vzniklé odpady ani zemina z výkopů dlouhodobě ukládány na březích a budou zabezpečeny tak, aby nedocházelo k jejich splavování do koryta vodního toku při zvýšených průtocích a srážkách.
- 3) Pozemky koryta vodního toku a jeho okolí budou uvedeny do původního stavu.
- 4) V případě dotčení majetku ve vlastnictví Lesů České republiky, s.p. (pozemek parc.č. 2957 k.ú. Rapšach, nebo podélných úprav požadujeme neprodlené informování (Filip krejčí 725 929 135, Filip.Krejci@lesycr.cz)
- 5) Správce toku nenese žádnou odpovědnost za škody způsobené vodním tokem na majetku na výše uvedené stavební akci
- 6) Požadujeme informace o zahájení a ukončení prací tak, aby příslušný správce vodního toku mohl zkontrolovat splnění požadovaných podmínek.

Toto vyjádření má platnost 2 roky ode dne vydání.



Ing. Martin Poláček
vedoucí Správy toků oblast povodí Vltavy
Lesy České republiky, s.p.